



ΕΦΗΜΕΡΙΔΑ ΤΗΣ ΚΥΒΕΡΝΗΣΕΩΣ ΤΗΣ ΕΛΛΗΝΙΚΗΣ ΔΗΜΟΚΡΑΤΙΑΣ

25 Οκτωβρίου 2022

ΤΕΥΧΟΣ ΤΕΤΑΡΤΟ

Αρ. Φύλλου 722

ΠΕΡΙΕΧΟΜΕΝΑ

ΑΠΟΦΑΣΕΙΣ

1. Κύρωση δασικού χάρτη για το σύνολο των προ - Καποδιστριακών Ο.Τ.Α. των Δήμων Κατερίνης, Πύδνας - Κολινδρού και Δίου - Ολύμπου Περιφερειακής Ενότητας Πιερίας.

ΔΙΟΡΘΩΣΕΙΣ ΣΦΑΛΜΑΤΩΝ

2. Διόρθωση σφάλματος στην υπ' αρ. 317253/12.10.2022 απόφαση της Προϊσταμένης της Γενικής Διεύθυνσης Προδιαγραφών, Μητρώων και Απαλλοτριώσεων του Υπουργείου Υποδομών και Μεταφορών, που δημοσιεύθηκε στην Εφημερίδα της Κυβερνήσεως (Δ' 689).

ΑΠΟΦΑΣΕΙΣ

Αριθμ. 362067

(1)

Κύρωση δασικού χάρτη για το σύνολο των προ - Καποδιστριακών Ο.Τ.Α. των Δήμων Κατερίνης, Πύδνας - Κολινδρού και Δίου - Ολύμπου Περιφερειακής Ενότητας Πιερίας.

Ο ΓΕΝΙΚΟΣ ΓΡΑΜΜΑΤΕΑΣ ΔΑΣΩΝ ΤΟΥ
ΥΠΟΥΡΓΕΙΟΥ ΠΕΡΙΒΑΛΛΟΝΤΟΣ ΚΑΙ ΕΝΕΡΓΕΙΑΣ

Έχοντας υπόψη:

1. Το άρθρο 17 του ν. 3889/2010 «Χρηματοδότηση Περιβαλλοντικών Παρεμβάσεων, Πράσινο Ταμείο, Κύρωση Δασικών Χαρτών και άλλες διατάξεις» (Α' 182).
2. Το άρθρο 28 του ν. 2664/1998 «Εθνικό Κτηματολόγιο και άλλες διατάξεις» (Α' 275).
3. Το άρθρο 3 του ν. 998/1979 «Περί προστασίας των δασών και των δασικών εν γένει εκτάσεων της Χώρας» (Α' 289).
4. Τα άρθρα 48 και 50 του ν. 4685/2020 (Α' 92).
5. Το άρθρο 39 του ν. 4801/2021 (Α' 83).
6. Το άρθρο τρίτο της από 13.8.2021 Πράξης Νομοθετικού Περιεχομένου «Εκτακτα μέτρα για την αποτελεσματική προστασία και την ταχεία αποκατάσταση του φυσικού περιβάλλοντος, την άμεση στήριξη των πληγέντων από τις πυρκαγιές του Ιουλίου/Αυγούστου 2021 και συναφείς διατάξεις» (Α' 143), η οποία κυρώθηκε με το άρθρο 2 του ν. 4824/2021 (Α' 156).

7. Τα άρθρα 47 έως 52 και 55 του ν. 4915/2022 «Εθνικό Στρατηγικό Σχέδιο Καταπολέμησης της Διαφθοράς, διατάξεις για θέματα ανθρώπινου δυναμικού και Οργανισμών Τοπικής Αυτοδιοίκησης, νομοθετικό πλαίσιο εκπαίδευσης των σπουδαστών/σπουδαστριών της Εθνικής Σχολής Δημόσιας Διοίκησης και Αυτοδιοίκησης για την ένταξη στον κλάδο Π.Ε. Επιτελικών Στελεχών, διατάξεις για την ολοκλήρωση της μεταφοράς των δασικών υπηρεσιών στο Υπουργείο Περιβάλλοντος και Ενέργειας, διατάξεις για την εφαρμογή του Εθνικού Σχεδίου Ανάκαμψης και Ανθεκτικότητας "Ελλάδα 2.0", Εθνική Σύμβαση Ομογενών και άλλες επείγουσες διατάξεις» (Α' 63).

8. Το π.δ. 132/2017 «Οργανισμός Υπουργείου Περιβάλλοντος και Ενέργειας (Υ.Π.Ε.Ν.)» (Α' 160), όπως τροποποιήθηκε με το π.δ. 29/2022 (Α' 77).

9. Το π.δ. 6/2022 «Σύσταση και μετονομασία Γενικών Γραμματειών, σύσταση Ειδικής Γραμματείας, μεταφορά υπηρεσιών και αρμοδιοτήτων» (Α' 17).

10. Την υπό στοιχεία οικ. ΥΠΕΝ/ΥΠΡΓ/11835/1139/08.02.2022 κοινή απόφαση του Πρωθυπουργού και του Υπουργού Περιβάλλοντος και Ενέργειας «Διορισμός Γενικού Γραμματέα Δασών του Υπουργείου Περιβάλλοντος και Ενέργειας» (Υ.Ο.Δ.Δ. 76).

11. Την υπ' αρ. 158576/1579/04.07.2017 απόφαση του Υπουργού Περιβάλλοντος και Ενέργειας «Καθορισμός τεχνικών προδιαγραφών και τιμολογίου υπολογισμού προεκτιμώμενων αμοιβών για τις εργασίες κατάρτισης δασικών χαρτών».

12. Την υπ' αρ. 146776/2459/21.10.2016 απόφαση του Υπουργού Περιβάλλοντος και Ενέργειας «Καθορισμός θεμάτων σχετικών με τα εδάφια β', γ', δ' και ε' της παρ. 1 του άρθρου 21 του ν. 3889/2010 όπως ισχύει» (Β' 3532), όπως συμπληρώθηκε μετά και την υπ' αρ. 163993/2909/07.12.2017 (Β' 4430) απόφαση του Υ.Π.Ε.Ν.

13. Την υπ' αρ. 143792/1794/03.08.2016 (Β' 2750) απόφαση του Αναπληρωτή Υπουργού Περιβάλλοντος και Ενέργειας με την οποία καθορίστηκαν θέματα σχετικά με τον ειδικό δικτυακό τόπο ανάρτησης δασικών χαρτών και υποβολής αντιρρήσεων.

14. Το περιεχόμενο του δασικού χάρτη των Προκαποδιστριακών ΟΤΑ Κατερίνης/Δήμου Κατερίνης και των Τοπικών Κοινοτήτων Μεθώνης, Αγαθούπολης, Μακρυγιάλου και Ν. Αγαθούπολης/Δήμου Πύδνας - Κολινδρού, που αναρτήθηκαν με την υπ' αρ. οικ. 4152/20-5-2013 (ΑΔΑ: ΒΕΝ5ΟΡ1Υ-ΟΝΕ) απόφαση, όλων των προ - Καποδιστριακών ΟΤΑ Π.Ε. Πιερίας, εκτός των

προηγούμενων ΟΤΑ που αναρτηθήκαν, με την υπ' αρ. οικ.11927/4-12-2013 (ΑΔΑ: ΒΙ6ΖΟΡ1Υ-4ΨΕ) και την υπ' αρ. 178/13-1-2017 (ΑΔΑ: 73ΔΟΡ1Υ-ΝΑ5) και τροποποιήθηκαν για το σύνολο των ΟΤΑ της Π.Ε. Πιερίας με τις υπ' αρ. 129/15-1-2021 (ΑΔΑ: 906ΛΟΡ1Υ-ΙΑΩ) και 12219/17-1-2022 (ΑΔΑ: 6ΩΣΧΟΡ1Υ-ΘΔ8) Επανάληψη στο ορθό Πράξη Τροποποίησης Αναρτημένου Δασικού Χάρτη.

15. Τις υπ' αρ. οικ.1170/7-2-2014 (Δ' 105), οικ.1171/7-2-2014 (Δ' 101), οικ.1172/7-2-2014 (Δ' 107), οικ.1173/7-2-2014 (Δ' 106) αποφάσεις κύρωσης δασικού χάρτη των προ - Καποδιστριακών ΟΤΑ Κατερίνης, Αγαθούπολης, Μακρυγιάλου, Μεθώνης και την υπ' αρ. 14737/21-12-2017 (Δ' 20/2018) απόφαση Κύρωσης των τοπικών/δημοτικών κοινοτήτων του συνόλου των προ - Καποδιστριακών ΟΤΑ της Περιφερειακής Ενότητας Πιερίας εκτός αυτών της Κατερίνης, Μεθώνης, Ν. Αγαθούπολης και Μακρυγιάλου.

16. Την υπ' αρ. 73156/9-3-2022 (Δ' 215) απόφαση Ανάκλησης κύρωσης δασικού χάρτη.

17. Την υπ' αρ. 327454/29-9-2022 (ΑΔΑ: ΨΝΥΡ4653Π8-9ΣΜ) απόφαση Θεώρησης προς κύρωση δασικού χάρτη της Διεύθυνσης Δασών Π.Ε. Πιερίας, με την οποία εγκρίθηκε το θεματικό περιεχόμενο και η βάση γεωχωρικών δεδομένων του εν θέματι δασικού χάρτη.

18. Το γεγονός ότι από την παρούσα απόφαση δεν προκαλείται δαπάνη σε βάρος του κρατικού προϋπολογισμού, αποφασίζουμε:

Κυρώνουμε τον δασικό χάρτη για το σύνολο των προ - Καποδιστριακών Ο.Τ.Α. των Δήμων Κατερίνης, Πύδνας - Κολινδρού και Δίου - Ολύμπου Περιφερειακής Ενότητας Πιερίας, ως προς τα τμήματά του, όπως θεωρήθηκαν με την υπ' αρ. 327454/29-9-2022 (ΑΔΑ: ΨΝΥΡ4653Π8-9ΣΜ) απόφαση της Διεύθυνσης Δασών Πιερίας και εμφανίζονται στο συνημμένο ψηφιακό δι-

άγραμμα (.pdf) κλίμακας 1:62500, που συνοδεύει και αποτελεί αναπόσπαστο τμήμα τής παρούσας, στο οποίο αποτυπώνονται με:

α. με πράσινο περίγραμμα και πράσινη διαγράμμιση, τα τμήματα που αποτελούν δασικές εν γένει εκτάσεις των παρ. 1, 2, 3, 4 και 5 του άρθρου 3 του ν. 998/1979.

β. με κίτρινο περίγραμμα και κίτρινη διαγράμμιση, τα τμήματα που αποτελούν εκτάσεις που δεν διέπονται από τις διατάξεις τής δασικής νομοθεσίας.

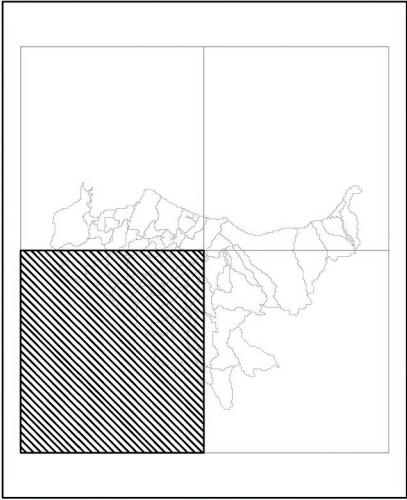
Από την ημερομηνία δημοσίευσης της παρούσας ο ανωτέρω δασικός χάρτης καθίσταται οριστικός και έχει πλήρη αποδεικτική ισχύ σε κάθε διοικητική ή δικαστική αρχή για όλα τα τμήματα που αποτυπώνονται σε αυτόν με πράσινο περίγραμμα και πράσινη διαγράμμιση, τα οποία αποτελούν δασικές εν γένει εκτάσεις των παρ. 1, 2, 3, 4 και 5 του άρθρου 3 του ν. 998/1979.

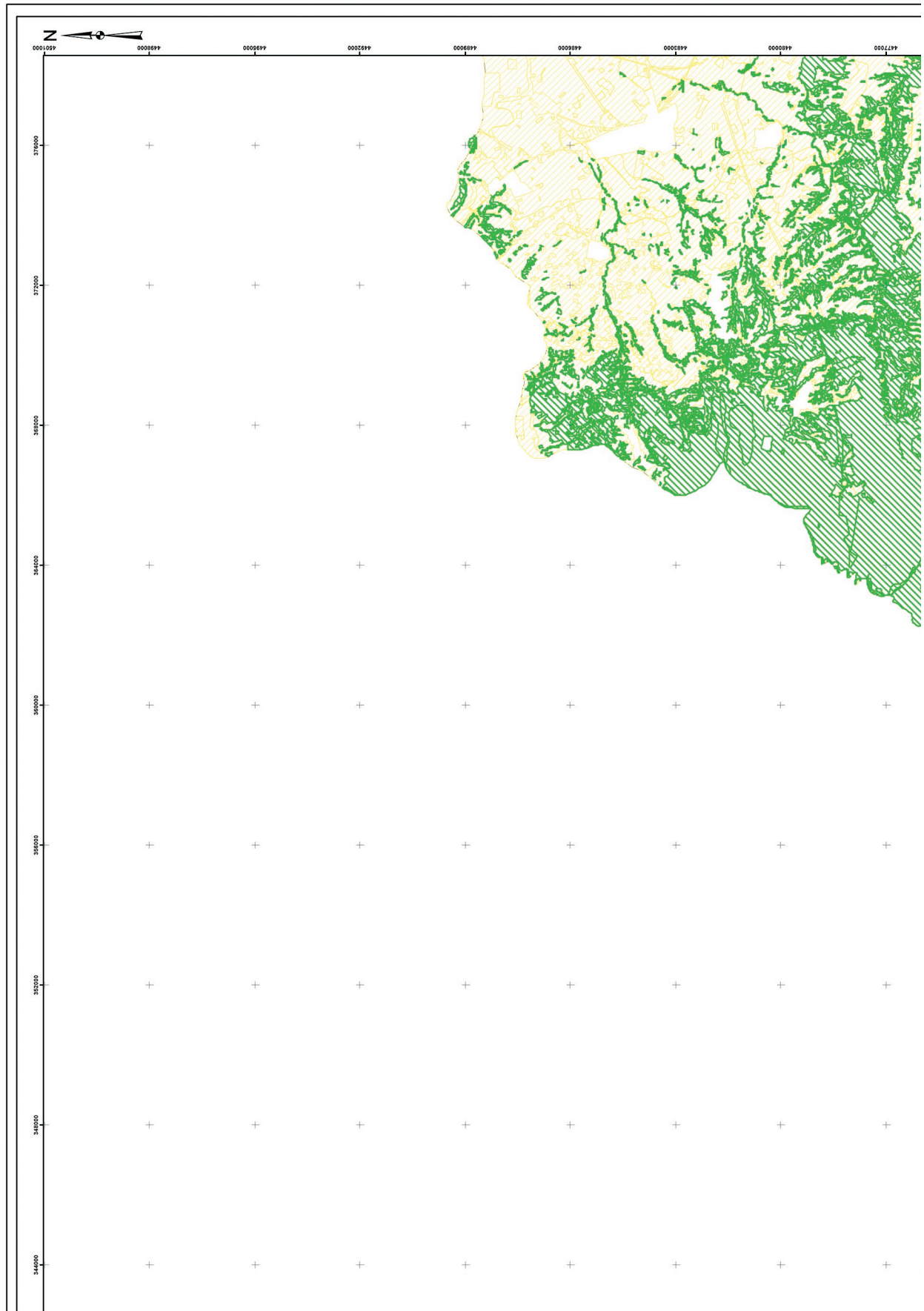
Επί των ανωτέρω εκτάσεων εφαρμόζονται οι διατάξεις της δασικής νομοθεσίας, με την επιφύλαξη των προβλεπόμενων στην παρ. 5 του ως άνω άρθρου 3, ως προς τις χορτολιβαδικές και τις πετρώδεις και βραχώδεις εκτάσεις των περ. α' και β' της ως άνω παραγράφου.

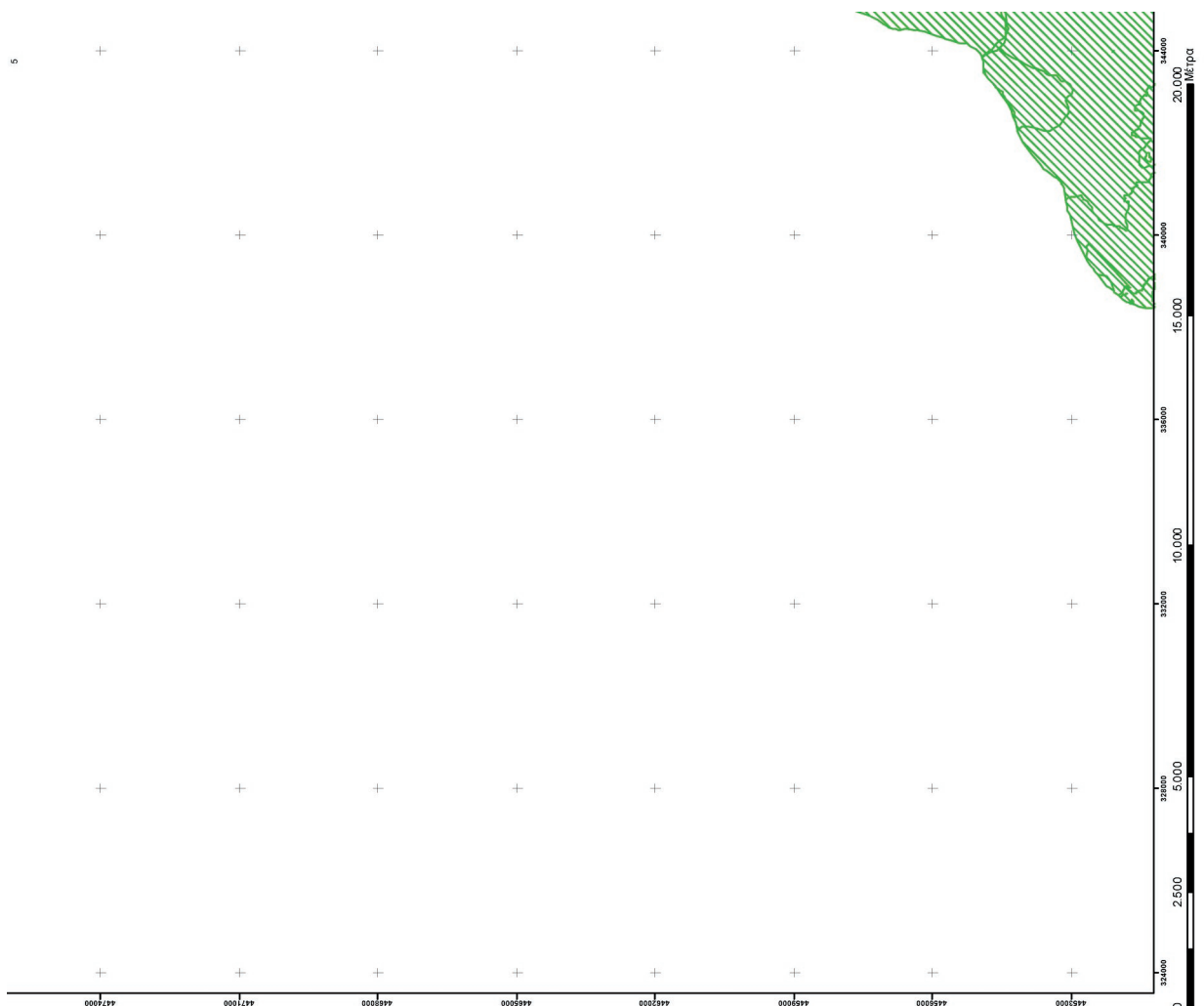
Ο οριστικός δασικός χάρτης φυλάσσεται και τηρείται από το Τμήμα Δασικών Χαρτογραφήσεων της Διεύθυνσης Δασών Πιερίας στον ειδικό διαδικτυακό τόπο ανάρτησης δασικών χαρτών στην ιστοσελίδα του φορέα «Ελληνικό Κτηματολόγιο».

Τα λοιπά τμήματα του αναρτημένου δασικού χάρτη, για τα οποία είτε ασκήθηκαν αντιρρήσεις είτε εξαιρέθηκαν κατά τα προβλεπόμενα της υπ' αρ. 327454/29-9-2022 (ΑΔΑ: ΨΝΥΡ4653Π8-9ΣΜ) απόφασης θεώρησης, αποτελούν τον προσωρινό δασικό χάρτη, της παρ. 7 του άρθρου 17 του ν. 3889/2010.

Η ισχύς της παρούσας απόφασης αρχίζει από τη δημοσίευσή της στην Εφημερίδα της Κυβερνήσεως.

<p>ΥΠΟΥΡΓΕΙΟ ΠΕΡΙΒΑΛΛΟΝΤΟΣ ΚΑΙ ΕΝΕΡΓΕΙΑΣ ΓΕΝΙΚΗ ΓΡΑΜΜΑΤΕΙΑ ΔΑΣΩΝ ΕΠΙΘΕΩΡΗΣΗ ΕΦΑΡΜΟΓΗΣ ΔΑΣΙΚΗΣ ΠΟΛΙΤΙΚΗΣ ΜΑΚΕΔΟΝΙΑΣ-ΘΡΑΚΗΣ ΔΙΕΥΘΥΝΣΗ ΔΑΣΩΝ ΠΙΕΡΙΑΣ</p> <p>ΠΕΡΙΦΕΡΕΙΑΚΗ ΕΝΟΤΗΤΑ (ΠΡΩΤΗΝ ΝΟΜΟΣ) ΠΙΕΡΙΑΣ</p> <p>ΟΛΟΙ ΟΙ ΠΡΟ-ΚΑΠΟΔΙΣΤΡΙΑΚΟΙ Ο.Τ.Α. ΤΗΣ Π.Ε. ΠΙΕΡΙΑΣ (ΔΗΜΟΣ ΚΑΤΕΡΙΝΗΣ - ΔΗΜΟΣ ΔΙΟΥ-ΟΛΥΜΠΟΥ - ΔΗΜΟΣ ΠΥΛΛΙΑΣ-ΚΟΛΙΝΔΡΟΥ)</p>		<p>ΕΘΝΙΚΟ ΤΥΠΟΓΡΑΦΕΙΟ Για τεχνικούς λόγους στο σχεδιάγραμμα, από το ηλεκτρονικό αρχείο, έγινε σμίκρυνση κατά ποσοστό 39%</p> <p>ΚΛΙΜΑΚΑ 1:62.500</p>			
<p>ΜΕΡΙΚΟΣ ΚΥΡΩΜΕΝΟΣ ΔΑΣΙΚΟΣ ΧΑΡΤΗΣ</p>					
<p>324000 4489000</p>	<p>328000 4489000</p>	<p>332000 4489000</p>	<p>336000 4489000</p>	<p>340000 4489000</p>	<p>344000 4489000</p>
+	+	+	+	+	+
<p>RETROS PARAPETROU 21.10.2022 10:40</p>					
+	+	+	+	+	+
+	+	+	+	+	+
+	+	+	+	+	+
+	+	+	+	+	+
+	+	+	+	+	+
+	+	+	+	+	+



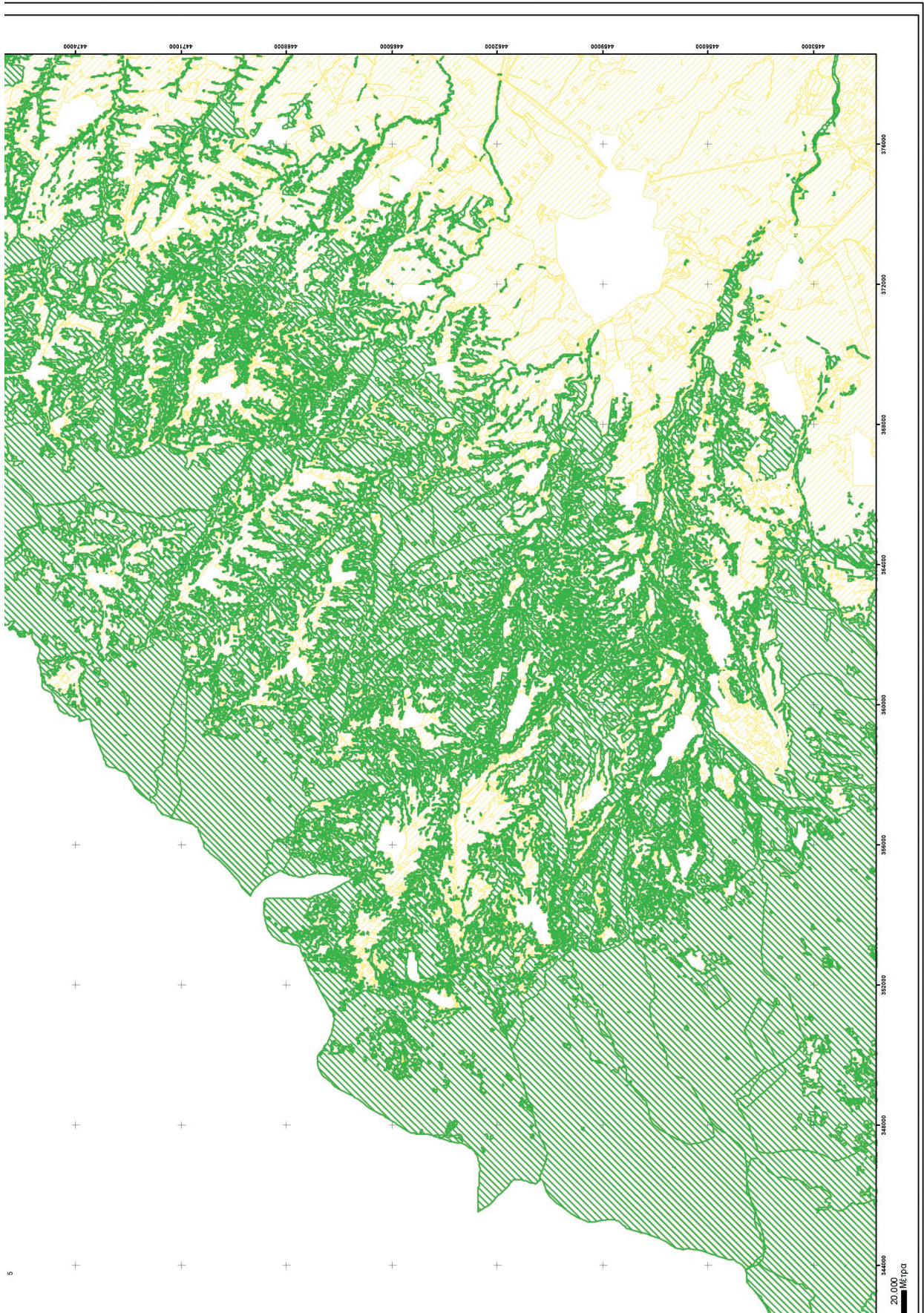


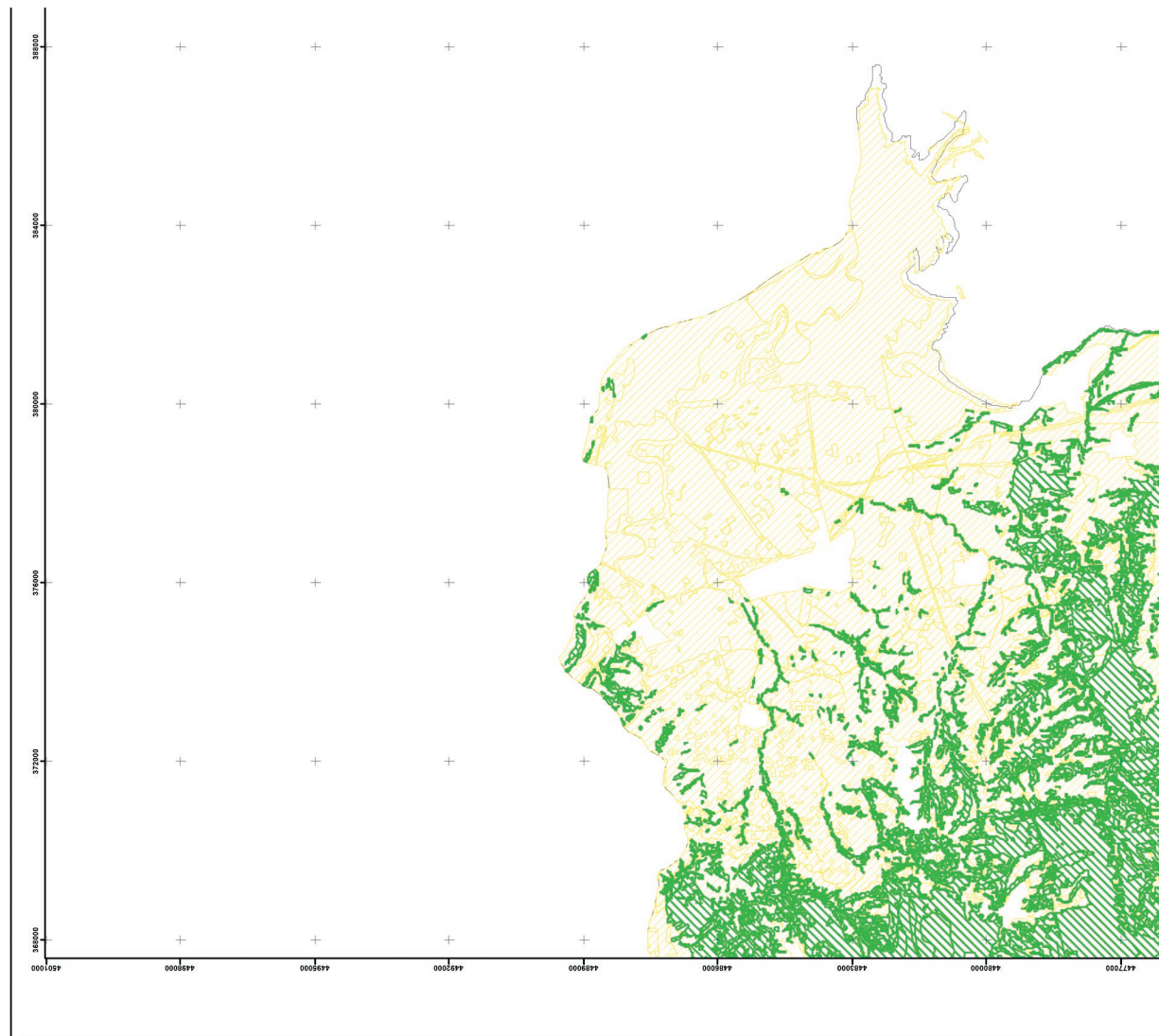
ΥΠΟΜΝΗΜΑ

ΔΑΣΙΚΕΣ ΕΝ ΓΕΝΕΙ ΕΚΤΑΣΕΙΣ ΤΩΝ ΠΑΡ. 1, 2, 3, 4 ΚΑΙ 5 ΑΡΘΡΟΥ 3 Ν.988/1979
ΕΚΤΑΣΕΙΣ ΠΟΥ ΔΕΝ ΔΙΕΠΟΝΤΑΙ ΑΠΟ ΤΙΣ ΔΙΑΤΑΞΕΙΣ ΔΑΣΙΚΗΣ ΝΟΜΟΘΕΣΙΑΣ

ΓΕ.ΟΡΘΩΘΗΚΕ
ΜΕ ΤΗΝ 32745/29-9-2022 ΑΠΟΦΑΣΗ ΔΙΕΥΘΥΝΣΗΣ ΔΑΣΩΝ
Π.Ε. ΠΙΕΡΙΑΣ (ΑΔΑ: ΨΝΥΡ4653Π8-8ΣΜ)

ΕΠΙΣΥΝΑΠΤΕΤΑΙ
ΣΤΗΝ ΥΠΟΓΡΑΦΗ 3526/7/18-10-2022 ΑΠΟΦΑΣΗ
ΓΕΝΙΚΟΥ ΓΡΑΜΜΑΤΕΑ ΔΑΣΩΝ

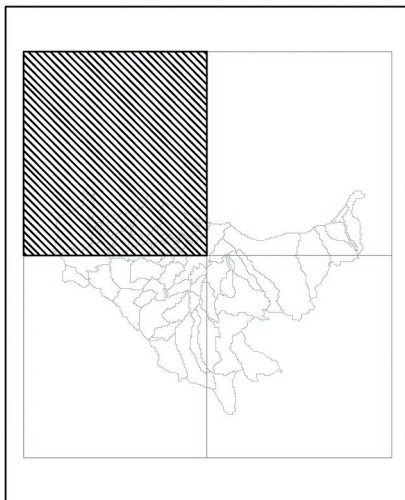




**ΥΠΟΥΡΓΕΙΟ ΠΕΡΙΒΑΛΛΟΝΤΟΣ ΚΑΙ ΕΝΕΡΓΕΙΑΣ
ΓΕΝΙΚΗ ΓΡΑΜΜΑΤΕΙΑ ΔΑΣΩΝ
ΕΠΙΘΕΩΡΗΣΗ ΕΦΑΡΜΟΓΗΣ ΔΑΣΙΚΗΣ ΠΟΛΙΤΙΚΗΣ ΜΑΚΕΔΟΝΙΑΣ-ΘΡΑΚΗΣ
ΔΙΕΥΘΥΝΣΗ ΔΑΣΩΝ ΠΙΕΡΙΑΣ**

ΠΕΡΙΦΕΡΕΙΑΚΗ ΕΝΟΤΗΤΑ (ΠΡΩΤΗΝ ΝΟΜΟΣ) ΠΙΕΡΙΑΣ


ΟΛΟΙ ΟΙ ΠΡΟ-ΚΑΠΟΔΙΣΤΡΙΑΚΟΙ Ο.Τ.Α. ΤΗΣ Π.Ε. ΠΙΕΡΙΑΣ
(ΔΗΜΟΣ ΚΑΤΕΡΙΝΗΣ - ΔΗΜΟΣ ΔΙΟΥ-ΟΛΥΜΠΟΥ -
ΔΗΜΟΣ ΠΥΛΛΑΣ-ΚΟΛΙΝΔΡΟΥ)

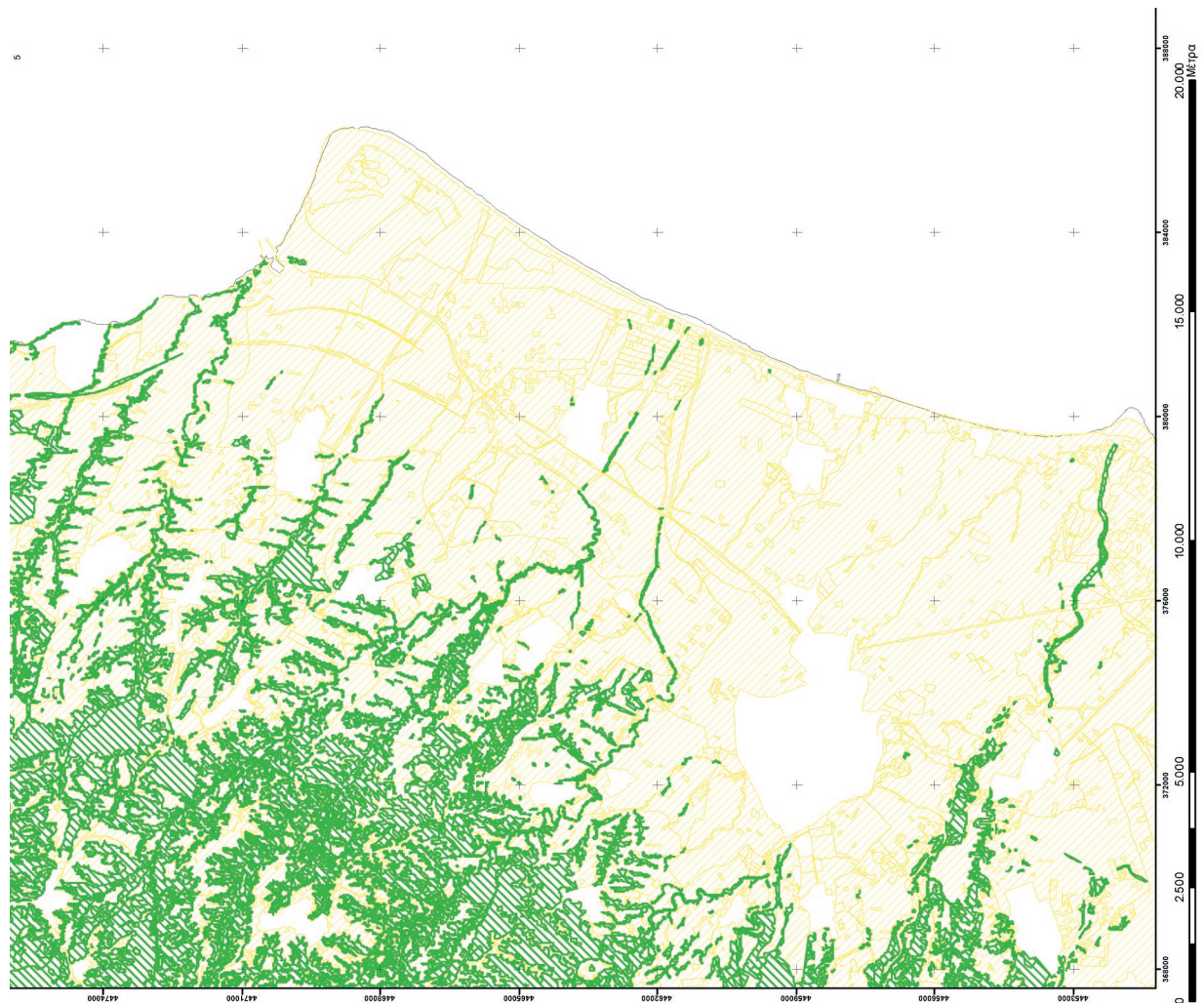


ΜΕΡΙΚΟΣ ΚΥΡΩΜΕΝΟΣ ΔΑΣΙΚΟΣ ΧΑΡΤΗΣ

ΕΘΝΙΚΟ ΤΥΠΟΓΡΑΦΕΙΟ
Για τεχνικούς λόγους στο σχεδιάγραμμα,
από το ηλεκτρονικό αρχείο, έγινε
σμίφρανση κατά ποσοστό **39%**

ΚΛΙΜΑΚΑ 1:62.500





ΥΠΟΜΝΗΜΑ



ΔΑΣΙΚΕΣ ΕΝ ΓΕΝΕΙ ΕΚΤΑΣΕΙΣ ΤΩΝ ΠΑΡ. 1, 2, 3, 4 ΚΑΙ 5 ΑΡΘΡΟΥ 3 ΝΗΣ8/1979
ΕΚΤΑΣΕΙΣ ΠΟΥ ΔΕΝ ΔΙΕΠΟΝΤΑΙ ΑΠΟ ΤΙΣ ΔΙΑΤΑΞΕΙΣ ΔΑΣΙΚΗΣ ΝΟΜΟΘΕΣΙΑΣ

ΘΕΩΡΗΘΗΚΕ
ΜΕ ΤΗΝ 32745/25-9-2022 ΑΠΟΦΑΣΗ ΔΙΕΥΘΥΝΣΗΣ ΔΑΣΩΝ
Π.Ε. ΠΙΕΡΙΑΣ (ΑΔΑ: ΨΝΥΡ4653Π8-8ΣΜ)

ΕΠΙΣΥΝΑΠΤΕΤΑΙ
ΣΤΗΝ ΥΠΟΤΙΤΛΟΦΩΝ 35226/78-19-2022 ΑΠΟΦΑΣΗ
ΓΕΝΙΚΟΥ ΓΡΑΜΜΑΤΕΑ ΔΑΣΩΝ

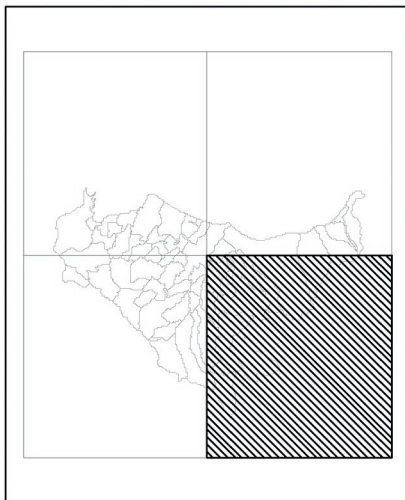
	0005799	0011700	0008899	0008899	0008899	0008899	0008899	0008899	
	+	+	+	+	+	+	+	+	425000
	+	+	+	+	+	+	+	+	410000
	+	+	+	+	+	+	+	+	412000
	+	+	+	+	+	+	+	+	400000
	+	+	+	+	+	+	+	+	404000
	+	+	+	+	+	+	+	+	400000
	+	+	+	+	+	+	+	+	380000
	+	+	+	+	+	+	+	+	382000
5	+	+	+	+	+	+	+	+	380000

20.000
ΜΕΤΡΑ

**ΥΠΟΥΡΓΕΙΟ ΠΕΡΙΒΑΛΛΟΝΤΟΣ ΚΑΙ ΕΝΕΡΓΕΙΑΣ
ΓΕΝΙΚΗ ΓΡΑΜΜΑΤΕΙΑ ΔΑΣΩΝ
ΕΠΙΘΕΩΡΗΣΗ ΕΦΑΡΜΟΓΗΣ ΔΑΣΙΚΗΣ ΠΟΛΙΤΙΚΗΣ ΜΑΚΕΔΟΝΙΑΣ-ΘΡΑΚΗΣ
ΔΙΕΥΘΥΝΣΗ ΔΑΣΩΝ ΠΙΕΡΙΑΣ**

ΠΕΡΙΦΕΡΕΙΑΚΗ ΕΝΟΤΗΤΑ (ΠΡΩΤΗΝ ΝΟΜΟΣ) ΠΙΕΡΙΑΣ

ΟΛΟΙ ΟΙ ΠΡΟ-ΚΑΠΟΔΙΣΤΡΙΑΚΟΙ Ο.Τ.Α. ΤΗΣ Π.Ε. ΠΙΕΡΙΑΣ
(ΔΗΜΟΣ ΚΑΤΕΡΙΝΗΣ - ΔΗΜΟΣ ΔΙΟΥ-ΟΛΥΜΠΟΥ -
ΔΗΜΟΣ ΠΥΛΛΙΑΣ-ΚΟΛΙΝΔΡΟΥ)

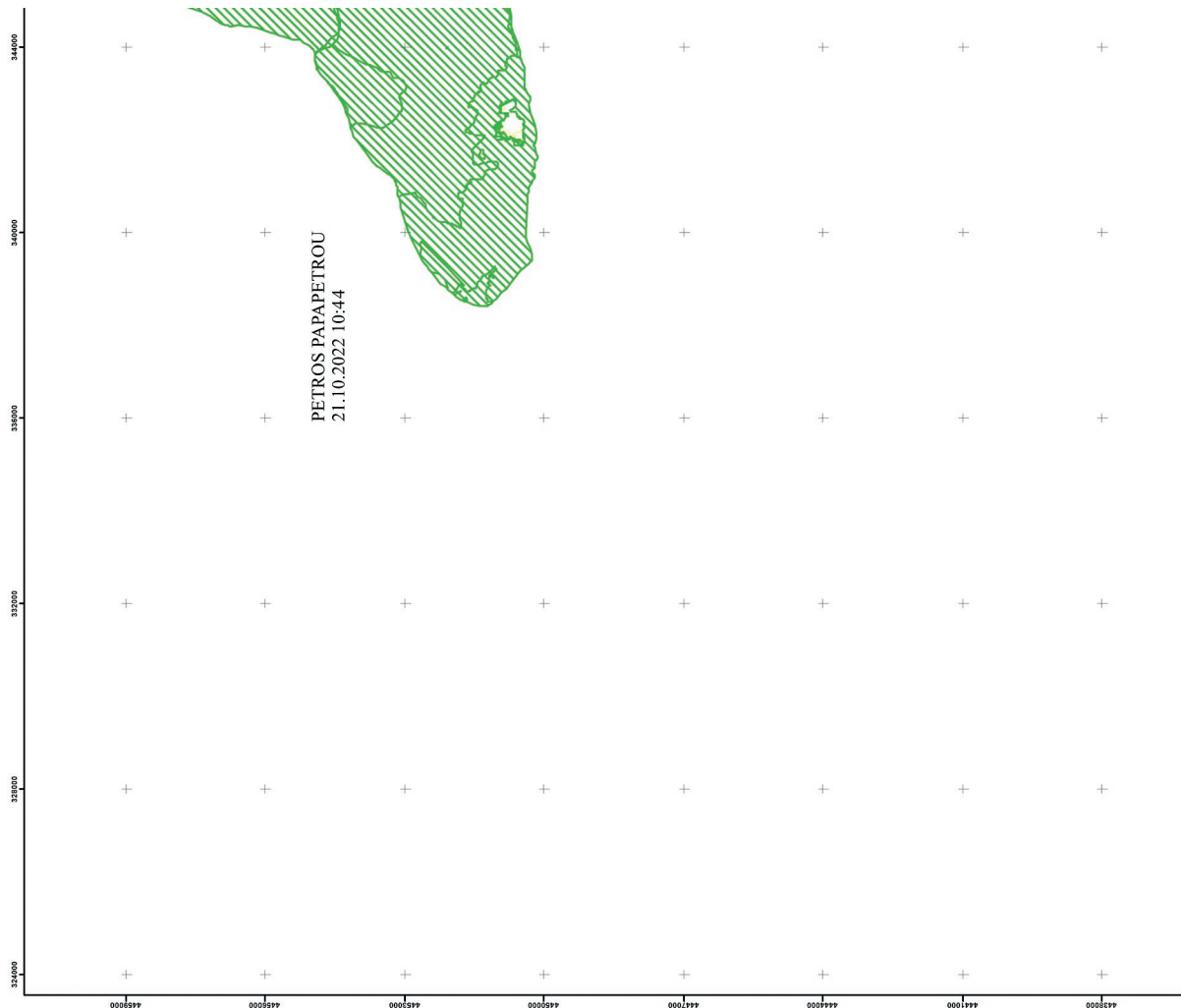


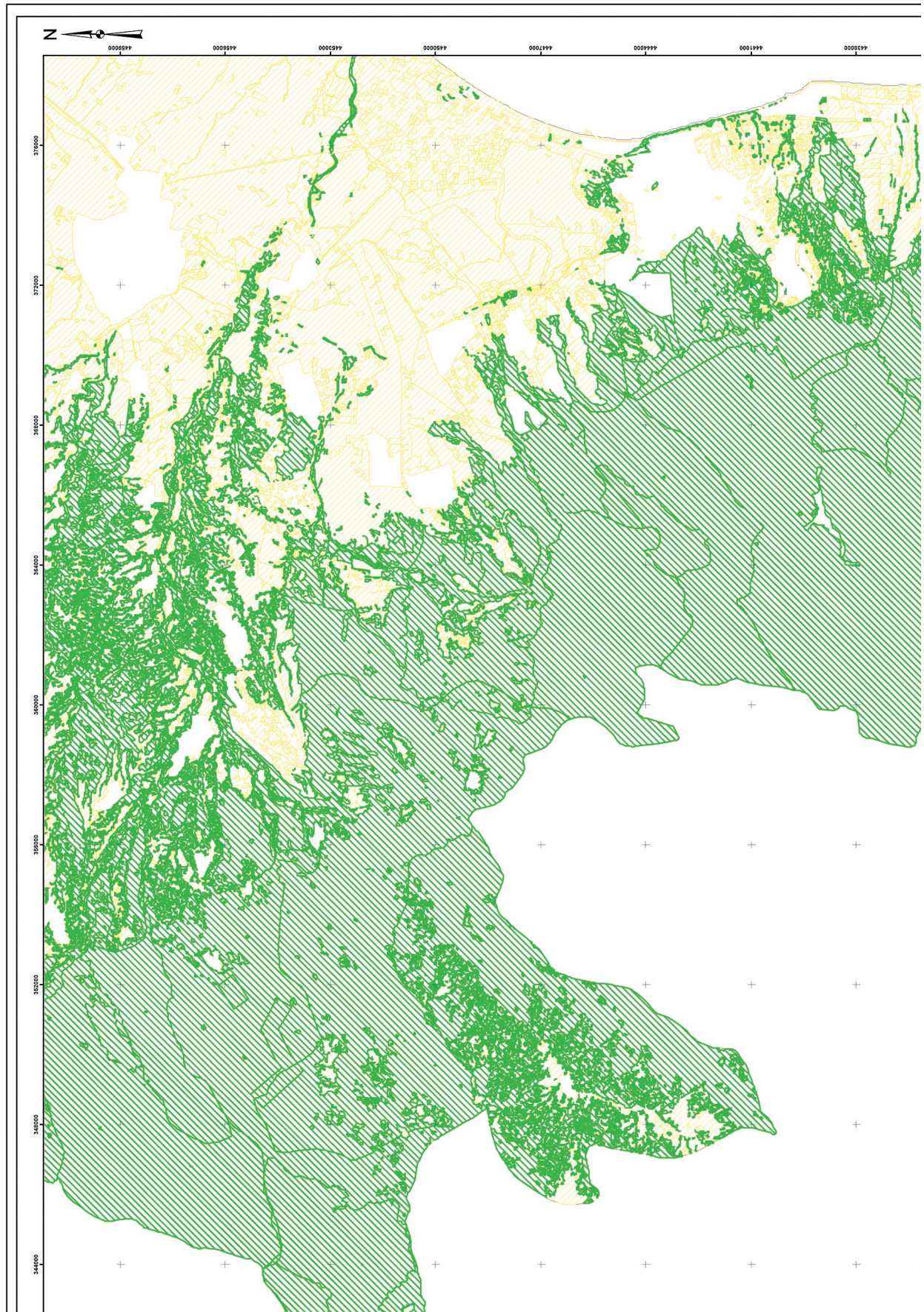
ΜΕΡΙΚΟΣ ΚΥΡΩΜΕΝΟΣ ΔΑΣΙΚΟΣ ΧΑΡΤΗΣ

ΕΘΝΙΚΟ ΤΥΠΟΓΡΑΦΕΙΟ
Για τεχνικούς λόγους στο σχεδιάγραμμα,
από το ηλεκτρονικό αρχείο, έγινε
σμίλευση κατά ποσοστό **39%**

ΚΛΙΜΑΚΑ 1:62.500

ΦΩΤΟΛΗΨΙΑ 2015 - 2016







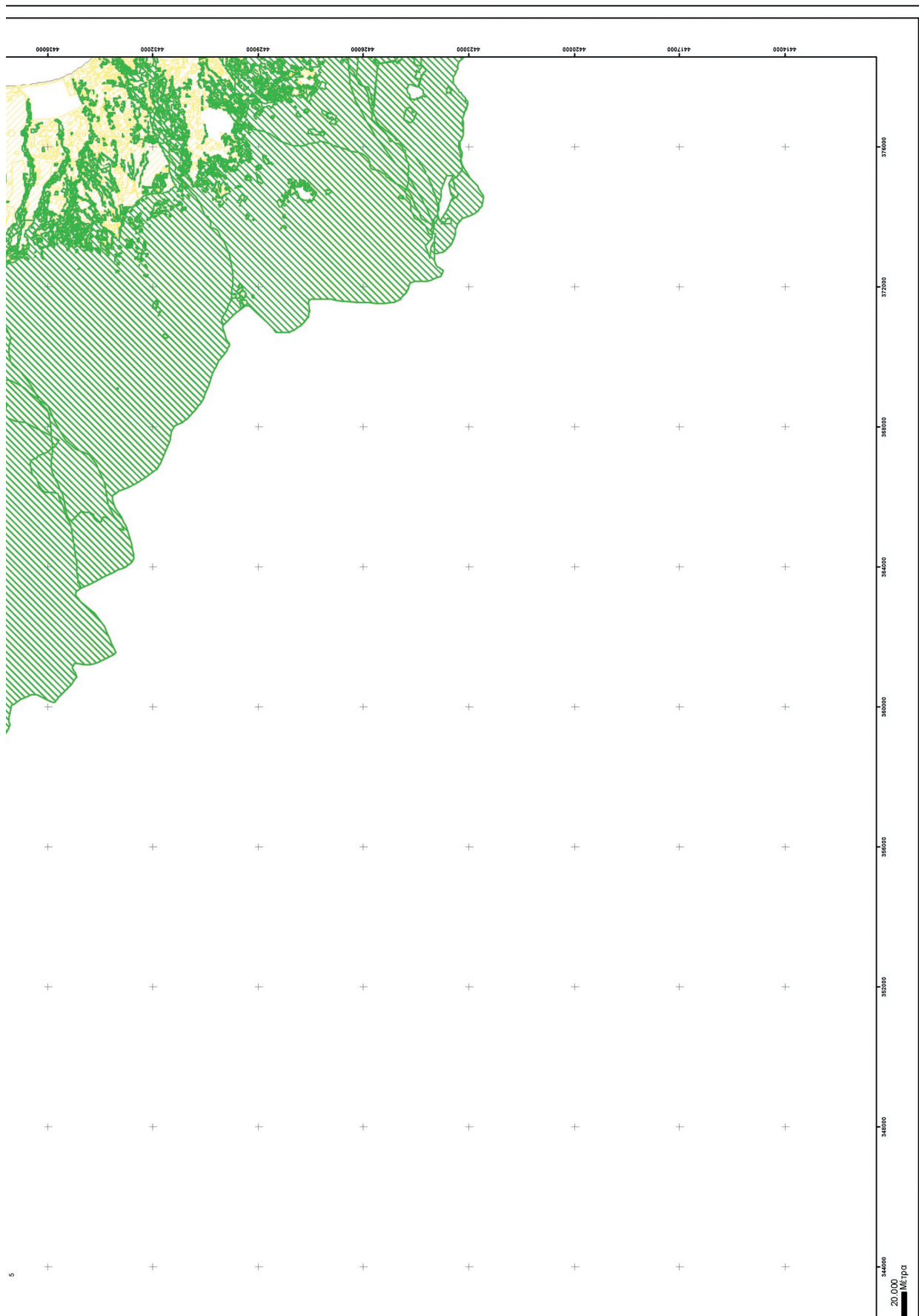
ΥΠΟΜΝΗΜΑ

ΔΑΣΙΚΕΣ ΕΝ ΓΕΝΕΙ ΕΚΤΑΣΕΙΣ ΤΩΝ ΠΑΡ. 1, 2, 3, 4 ΚΑΙ 5 ΑΡΘΡΟΥ 3 ΝΗΣΒ/1979

ΕΚΤΑΣΕΙΣ ΠΟΥ ΔΕΝ ΔΙΕΠΟΝΤΑΙ ΑΠΟ ΤΙΣ ΔΙΑΤΑΞΕΙΣ ΔΑΣΙΚΗΣ ΝΟΜΟΘΕΣΙΑΣ

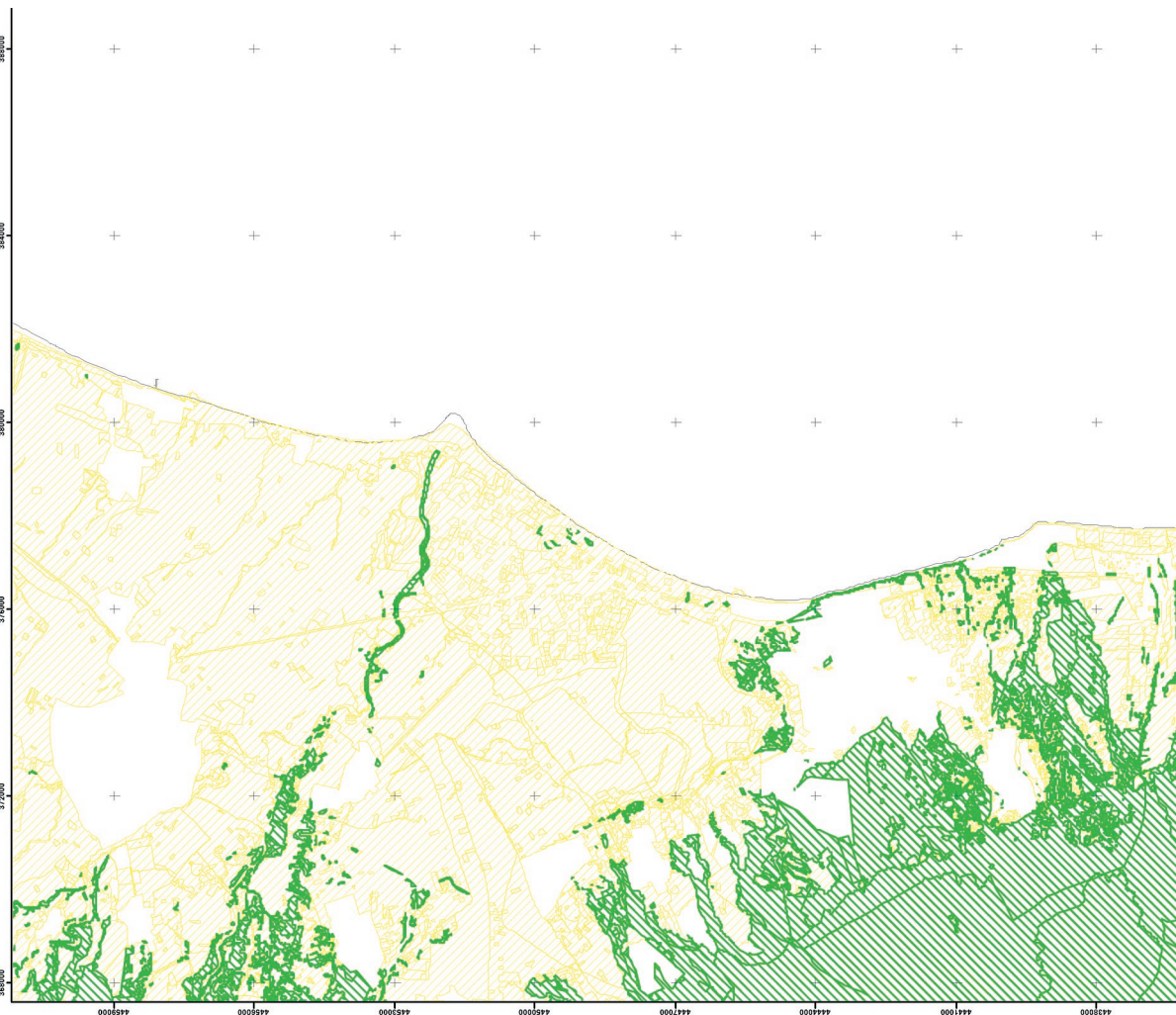
ΘΕΛΟΡΘΩΘΗΚΕ
ΜΕ ΤΗΝ 32745/29-9-2022 ΑΠΟΦΑΣΗ ΔΙΕΥΘΥΝΣΗΣ ΔΑΣΩΝ
Π.Ε. ΠΙΕΡΙΑΣ (ΑΔΑ: ΨΝΥΡ4653Π8-8ΣΜ)

ΕΠΙΣΥΝΑΠΤΕΤΑΙ
ΣΤΗΝ ΥΠΟΜΝΗΜΑΤΟΧΡΩΝ 35256/78-19-2022 ΑΠΟΦΑΣΗ
ΓΕΝΙΚΟΥ ΓΡΑΜΜΑΤΕΑ ΔΑΣΩΝ



5

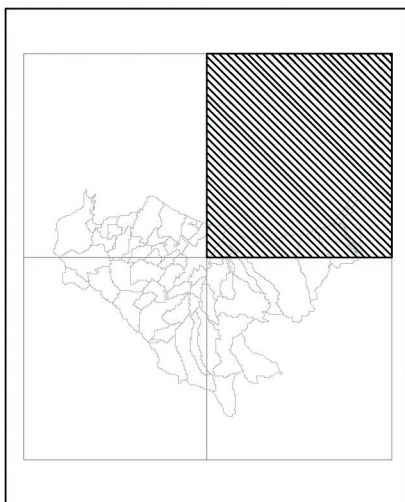
20.000
μέτρα



**ΥΠΟΥΡΓΕΙΟ ΠΕΡΙΒΑΛΛΟΝΤΟΣ ΚΑΙ ΕΝΕΡΓΕΙΑΣ
ΓΕΝΙΚΗ ΓΡΑΜΜΑΤΕΙΑ ΔΑΣΩΝ
ΕΠΙΘΕΩΡΗΣΗ ΕΦΑΡΜΟΓΗΣ ΔΑΣΙΚΗΣ ΠΟΛΙΤΙΚΗΣ ΜΑΚΕΔΟΝΙΑΣ-ΘΡΑΚΗΣ
ΔΙΕΥΘΥΝΣΗ ΔΑΣΩΝ ΠΙΕΡΙΑΣ**

ΠΕΡΙΦΕΡΕΙΑΚΗ ΕΝΟΤΗΤΑ (ΠΡΩΤΗΝ ΝΟΜΟΣ) ΠΙΕΡΙΑΣ

ΟΛΟΙ ΟΙ ΠΡΟ-ΚΑΠΟΔΙΣΤΡΙΑΚΟΙ Ο.Τ.Α. ΤΗΣ Π.Ε. ΠΙΕΡΙΑΣ
(ΔΗΜΟΣ ΚΑΤΕΡΙΝΗΣ - ΔΗΜΟΣ ΔΙΟΥ-ΟΛΥΜΠΟΥ -
ΔΗΜΟΣ ΠΥΛΩΝΑΣ-ΚΟΛΙΝΔΡΟΥ)



ΜΕΡΙΚΟΣ ΚΥΡΩΜΕΝΟΣ ΔΑΣΙΚΟΣ ΧΑΡΤΗΣ

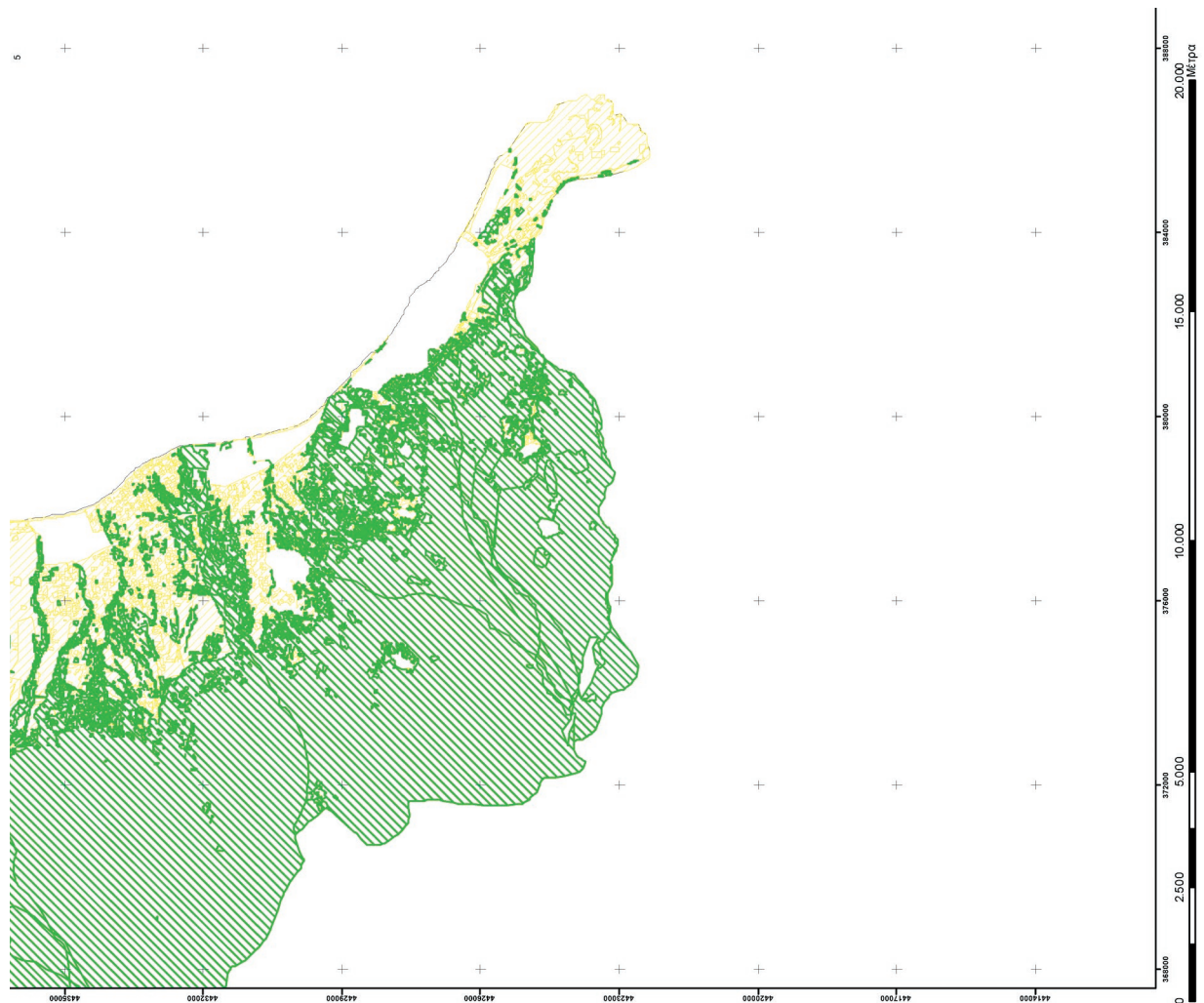
ΕΘΝΙΚΟ ΤΥΠΟΓΡΑΦΕΙΟ
Για τεχνικούς λόγους στο σχεδιάγραμμα,
από το ηλεκτρονικό αρχείο, έγινε
σμίκρυνση κατά ποσοστό **39%**

ΚΛΙΜΑΚΑ 1:62.500



ΦΩΤΟΛΗΨΙΑ, 2015 - 2016

	000599F	000599F	000599F	000599F	000599F	000599F	000599F	000599F
420000	+	+	+	+	+	+	+	+
410000	+	+	+	+	+	+	+	+
400000	+	+	+	+	+	+	+	+
390000	+	+	+	+	+	+	+	+
380000	+	+	+	+	+	+	+	+
370000	+	+	+	+	+	+	+	+
360000	+	+	+	+	+	+	+	+
350000	+	+	+	+	+	+	+	+
340000	+	+	+	+	+	+	+	+
330000	+	+	+	+	+	+	+	+
320000	+	+	+	+	+	+	+	+
310000	+	+	+	+	+	+	+	+
300000	+	+	+	+	+	+	+	+
290000	+	+	+	+	+	+	+	+
280000	+	+	+	+	+	+	+	+
270000	+	+	+	+	+	+	+	+
260000	+	+	+	+	+	+	+	+
250000	+	+	+	+	+	+	+	+
240000	+	+	+	+	+	+	+	+
230000	+	+	+	+	+	+	+	+
220000	+	+	+	+	+	+	+	+
210000	+	+	+	+	+	+	+	+
200000	+	+	+	+	+	+	+	+
190000	+	+	+	+	+	+	+	+
180000	+	+	+	+	+	+	+	+
170000	+	+	+	+	+	+	+	+
160000	+	+	+	+	+	+	+	+
150000	+	+	+	+	+	+	+	+
140000	+	+	+	+	+	+	+	+
130000	+	+	+	+	+	+	+	+
120000	+	+	+	+	+	+	+	+
110000	+	+	+	+	+	+	+	+
100000	+	+	+	+	+	+	+	+
90000	+	+	+	+	+	+	+	+
80000	+	+	+	+	+	+	+	+
70000	+	+	+	+	+	+	+	+
60000	+	+	+	+	+	+	+	+
50000	+	+	+	+	+	+	+	+
40000	+	+	+	+	+	+	+	+
30000	+	+	+	+	+	+	+	+
20000	+	+	+	+	+	+	+	+
10000	+	+	+	+	+	+	+	+
00000	+	+	+	+	+	+	+	+

PETROS PAPAETROU
21.10.2022 11:27



ΥΠΟΜΝΗΜΑ

-  ΔΑΣΙΚΕΣ ΕΝ ΓΕΝΕΙ ΕΚΤΑΣΕΙΣ ΤΩΝ ΠΑΡ. 1, 2, 3, 4 ΚΑΙ 5 ΑΡΘΡΟΥ 3 ΝΗΣ/1979
-  ΕΚΤΑΣΕΙΣ ΠΟΥ ΔΕΝ ΔΙΕΠΟΝΤΑΙ ΑΠΟ ΤΙΣ ΔΙΑΤΑΞΕΙΣ ΔΑΣΙΚΗΣ ΝΟΜΟΘΕΣΙΑΣ

ΓΕΩΡΓΙΩΝ
ΜΕ ΤΗΝ 32745/29-9-2022 ΑΠΟΦΑΣΗ ΔΙΕΥΘΥΝΣΗΣ ΔΑΣΩΝ
Π.Ε. ΠΙΕΡΙΑΣ (ΑΔΑ: ΨΝΥΡ4653Π8-8ΣΜ)

ΕΠΙΣΥΝΑΠΤΕΤΑΙ
ΣΤΗΝ ΥΠΟΓΡΑΦΗ ΚΩ. 35226/78-0-2022 ΑΠΟΦΑΣΗ
ΓΕΝΙΚΟΥ ΓΡΑΜΜΑΤΕΑ ΔΑΣΩΝ

	4435000	4432000	4429000	4426000	4423000	4420000	4417000	4414000	
+	+	+	+	+	+	+	+	+	425000
+	+	+	+	+	+	+	+	+	410000
+	+	+	+	+	+	+	+	+	412500
+	+	+	+	+	+	+	+	+	405000
+	+	+	+	+	+	+	+	+	404000
+	+	+	+	+	+	+	+	+	400000
+	+	+	+	+	+	+	+	+	390000
+	+	+	+	+	+	+	+	+	382500
+	+	+	+	+	+	+	+	+	380000
+	+	+	+	+	+	+	+	+	375000
+	+	+	+	+	+	+	+	+	370000
+	+	+	+	+	+	+	+	+	365000
+	+	+	+	+	+	+	+	+	360000
+	+	+	+	+	+	+	+	+	355000
+	+	+	+	+	+	+	+	+	350000
+	+	+	+	+	+	+	+	+	345000
+	+	+	+	+	+	+	+	+	340000
+	+	+	+	+	+	+	+	+	335000
+	+	+	+	+	+	+	+	+	330000
+	+	+	+	+	+	+	+	+	325000
+	+	+	+	+	+	+	+	+	320000
+	+	+	+	+	+	+	+	+	315000
+	+	+	+	+	+	+	+	+	310000
+	+	+	+	+	+	+	+	+	305000
+	+	+	+	+	+	+	+	+	300000
+	+	+	+	+	+	+	+	+	295000
+	+	+	+	+	+	+	+	+	290000
+	+	+	+	+	+	+	+	+	285000
+	+	+	+	+	+	+	+	+	280000
+	+	+	+	+	+	+	+	+	275000
+	+	+	+	+	+	+	+	+	270000
+	+	+	+	+	+	+	+	+	265000
+	+	+	+	+	+	+	+	+	260000
+	+	+	+	+	+	+	+	+	255000
+	+	+	+	+	+	+	+	+	250000
+	+	+	+	+	+	+	+	+	245000
+	+	+	+	+	+	+	+	+	240000
+	+	+	+	+	+	+	+	+	235000
+	+	+	+	+	+	+	+	+	230000
+	+	+	+	+	+	+	+	+	225000
+	+	+	+	+	+	+	+	+	220000
+	+	+	+	+	+	+	+	+	215000
+	+	+	+	+	+	+	+	+	210000
+	+	+	+	+	+	+	+	+	205000
+	+	+	+	+	+	+	+	+	200000
+	+	+	+	+	+	+	+	+	195000
+	+	+	+	+	+	+	+	+	190000
+	+	+	+	+	+	+	+	+	185000
+	+	+	+	+	+	+	+	+	180000
+	+	+	+	+	+	+	+	+	175000
+	+	+	+	+	+	+	+	+	170000
+	+	+	+	+	+	+	+	+	165000
+	+	+	+	+	+	+	+	+	160000
+	+	+	+	+	+	+	+	+	155000
+	+	+	+	+	+	+	+	+	150000
+	+	+	+	+	+	+	+	+	145000
+	+	+	+	+	+	+	+	+	140000
+	+	+	+	+	+	+	+	+	135000
+	+	+	+	+	+	+	+	+	130000
+	+	+	+	+	+	+	+	+	125000
+	+	+	+	+	+	+	+	+	120000
+	+	+	+	+	+	+	+	+	115000
+	+	+	+	+	+	+	+	+	110000
+	+	+	+	+	+	+	+	+	105000
+	+	+	+	+	+	+	+	+	100000
+	+	+	+	+	+	+	+	+	95000
+	+	+	+	+	+	+	+	+	90000
+	+	+	+	+	+	+	+	+	85000
+	+	+	+	+	+	+	+	+	80000
+	+	+	+	+	+	+	+	+	75000
+	+	+	+	+	+	+	+	+	70000
+	+	+	+	+	+	+	+	+	65000
+	+	+	+	+	+	+	+	+	60000
+	+	+	+	+	+	+	+	+	55000
+	+	+	+	+	+	+	+	+	50000
+	+	+	+	+	+	+	+	+	45000
+	+	+	+	+	+	+	+	+	40000
+	+	+	+	+	+	+	+	+	35000
+	+	+	+	+	+	+	+	+	30000
+	+	+	+	+	+	+	+	+	25000
+	+	+	+	+	+	+	+	+	20000
+	+	+	+	+	+	+	+	+	15000
+	+	+	+	+	+	+	+	+	10000
+	+	+	+	+	+	+	+	+	5000
+	+	+	+	+	+	+	+	+	0



20.000
ΜΕΤΡΑ

Η απόφαση αυτή να δημοσιευθεί στην Εφημερίδα της Κυβερνήσεως.

Κατερίνη, 18 Οκτωβρίου 2022

Ο Γενικός Γραμματέας Δασών

ΚΩΝΣΤΑΝΤΙΝΟΣ ΑΡΑΒΩΣΗΣ



ΔΙΟΡΘΩΣΕΙΣ ΣΦΑΛΜΑΤΩΝ

(2)

Στην υπ' αρ. 317253/12.10.2022 απόφαση της Προϊσταμένης της Γενικής Διεύθυνσης Προδιαγραφών, Μητρώων και Απαλλοτριώσεων του Υπουργείου Υποδομών και Μεταφορών, που δημοσιεύθηκε στην Εφημερίδα της Κυβερνήσεως (Δ' 689), στη σελίδα 8714, στην α' στήλη, στον 18ο στίχο εκ των κάτω, διορθώνεται:

από το εσφαλμένο:

«Α' 7'Αλσος Βεΐκου - Γουδή"»

στο ορθό:

«Α' "Αλσος Βεΐκου - Γουδή"»

(Από το Εθνικό Τυπογραφείο)



ΕΘΝΙΚΟ ΤΥΠΟΓΡΑΦΕΙΟ

Το Εθνικό Τυπογραφείο αποτελεί δημόσια υπηρεσία υπαγόμενη στην Προεδρία της Κυβέρνησης και έχει την ευθύνη τόσο για τη σύνταξη, διαχείριση, εκτύπωση και κυκλοφορία των Φύλλων της Εφημερίδας της Κυβερνήσεως (ΦΕΚ), όσο και για την κάλυψη των εκτυπωτικών - εκδοτικών αναγκών του δημοσίου και του ευρύτερου δημόσιου τομέα (ν. 3469/2006/Α' 131 και π.δ. 29/2018/Α' 58).

1. ΦΥΛΛΟ ΤΗΣ ΕΦΗΜΕΡΙΔΑΣ ΤΗΣ ΚΥΒΕΡΝΗΣΕΩΣ (ΦΕΚ)

- Τα **ΦΕΚ σε ηλεκτρονική μορφή** διατίθενται δωρεάν στο www.et.gr, την επίσημη ιστοσελίδα του Εθνικού Τυπογραφείου. Όσα ΦΕΚ δεν έχουν ψηφιοποιηθεί και καταχωριστεί στην ανωτέρω ιστοσελίδα, ψηφιοποιούνται και αποστέλλονται επίσης δωρεάν με την υποβολή αίτησης, για την οποία αρκεί η συμπλήρωση των αναγκαίων στοιχείων σε ειδική φόρμα στον ιστότοπο www.et.gr.

- Τα **ΦΕΚ σε έντυπη μορφή** διατίθενται σε μεμονωμένα φύλλα είτε απευθείας από το Τμήμα Πωλήσεων και Συνδρομητών, είτε ταχυδρομικά με την αποστολή αιτήματος παραγγελίας μέσω των ΚΕΠ, είτε με ετήσια συνδρομή μέσω του Τμήματος Πωλήσεων και Συνδρομητών. Το κόστος ενός ασπρόμαυρου ΦΕΚ από 1 έως 16 σελίδες είναι 1,00 €, αλλά για κάθε επιπλέον οκτασέλιδο (ή μέρος αυτού) προσαυξάνεται κατά 0,20 €. Το κόστος ενός έγχρωμου ΦΕΚ από 1 έως 16 σελίδες είναι 1,50 €, αλλά για κάθε επιπλέον οκτασέλιδο (ή μέρος αυτού) προσαυξάνεται κατά 0,30 €. Το τεύχος Α.Σ.Ε.Π. διατίθεται δωρεάν.

• Τρόποι αποστολής κειμένων προς δημοσίευση:

A. Τα κείμενα προς δημοσίευση στο ΦΕΚ, από τις υπηρεσίες και τους φορείς του δημοσίου, αποστέλλονται ηλεκτρονικά στη διεύθυνση webmaster.et@et.gr με χρήση προηγμένης ψηφιακής υπογραφής και χρονοσήμανσης.

B. Κατ' εξαίρεση, όσοι πολίτες δεν διαθέτουν προηγμένη ψηφιακή υπογραφή μπορούν είτε να αποστέλλουν ταχυδρομικά, είτε να καταθέτουν με εκπρόσωπό τους κείμενα προς δημοσίευση εκτυπωμένα σε χαρτί στο Τμήμα Παραλαβής και Καταχώρισης Δημοσιευμάτων.

- Πληροφορίες, σχετικά με την αποστολή/κατάθεση εγγράφων προς δημοσίευση, την ημερήσια κυκλοφορία των Φ.Ε.Κ., με την πώληση των τευχών και με τους ισχύοντες τιμοκαταλόγους για όλες τις υπηρεσίες μας, περιλαμβάνονται στον ιστότοπο (www.et.gr). Επίσης μέσω του ιστότοπου δίδονται πληροφορίες σχετικά με την πορεία δημοσίευσης των εγγράφων, με βάση τον Κωδικό Αριθμό Δημοσιεύματος (ΚΑΔ). Πρόκειται για τον αριθμό που εκδίδει το Εθνικό Τυπογραφείο για όλα τα κείμενα που πληρούν τις προϋποθέσεις δημοσίευσης.

2. ΕΚΤΥΠΩΤΙΚΕΣ - ΕΚΔΟΤΙΚΕΣ ΑΝΑΓΚΕΣ ΤΟΥ ΔΗΜΟΣΙΟΥ

Το Εθνικό Τυπογραφείο ανταποκρινόμενο σε αιτήματα υπηρεσιών και φορέων του δημοσίου αναλαμβάνει να σχεδιάσει και να εκτυπώσει έντυπα, φυλλάδια, βιβλία, αφίσες, μπλοκ, μηχανογραφικά έντυπα, φακέλους για κάθε χρήση, κ.ά.

Επίσης σχεδιάζει ψηφιακές εκδόσεις, λογότυπα και παράγει οπτικοακουστικό υλικό.

Ταχυδρομική Διεύθυνση: Καποδιστρίου 34, τ.κ. 10432, Αθήνα	Ιστότοπος: www.et.gr
ΤΗΛΕΦΩΝΙΚΟ ΚΕΝΤΡΟ: 210 5279000 - fax: 210 5279054	Πληροφορίες σχετικά με την λειτουργία του ιστότοπου: helpdesk.et@et.gr
ΕΞΥΠΗΡΕΤΗΣΗ ΚΟΙΝΟΥ	Αποστολή ψηφιακά υπογεγραμμένων εγγράφων προς δημοσίευση στο ΦΕΚ: webmaster.et@et.gr
Πωλήσεις - Συνδρομές: (Ισόγειο, τηλ. 210 5279178 - 180)	Πληροφορίες για γενικό πρωτόκολλο και αλληλογραφία: grammateia@et.gr
Πληροφορίες: (Ισόγειο, Γρ. 3 και τηλεφ. κέντρο 210 5279000)	
Παραλαβή Δημ. Ύλης: (Ισόγειο, τηλ. 210 5279167, 210 5279139)	
Ωράριο για το κοινό: Δευτέρα ως Παρασκευή: 8:00 - 13:30	

Πείτε μας τη γνώμη σας,

για να βελτιώσουμε τις υπηρεσίες μας, συμπληρώνοντας την ειδική φόρμα στον ιστότοπό μας.

