



ΕΦΗΜΕΡΙΔΑ ΤΗΣ ΚΥΒΕΡΝΗΣΕΩΣ ΤΗΣ ΕΛΛΗΝΙΚΗΣ ΔΗΜΟΚΡΑΤΙΑΣ

27 Οκτωβρίου 2022

ΤΕΥΧΟΣ ΤΕΤΑΡΤΟ

Αρ. Φύλλου 739

ΠΕΡΙΕΧΟΜΕΝΑ

ΑΠΟΦΑΣΕΙΣ

- 1 Ανάκληση της υπ' αρ. 65961/12-12-2016 (Δ' 469) απόφασης του Γενικού Γραμματέα Αποκεντρωμένης Διοίκησης Μακεδονίας Θράκης με την οποία κηρύχθηκε αναδασωτέα έκταση εμβαδού 49.821,12 τ.μ. του Δασοκτήματος «Ελαιών Βόλβης» που βρίσκεται στην Τ. Κ. Μικρής Βόλβης του Δήμου Βόλβης Π.Ε. Θεσσαλονίκης.
- 2 Κύρωση δασικού χάρτη των Τοπικών και Δημοτικών Κοινοτήτων των Δήμων Ανατολικής Σάμου, Δυτικής Σάμου, Ικαρίας και Φούρνων - Κορσεύων των Περιφερειακών Ενοτήτων Σάμου και Ικαρίας.

ΑΠΟΦΑΣΕΙΣ

Αριθμ. 369967

(1)

Ανάκληση της υπ' αρ. 65961/12-12-2016 (Δ' 469) απόφασης του Γενικού Γραμματέα Αποκεντρωμένης Διοίκησης Μακεδονίας Θράκης με την οποία κηρύχθηκε αναδασωτέα έκταση εμβαδού 49.821,12 τ.μ. του Δασοκτήματος «Ελαιών Βόλβης» που βρίσκεται στην Τ. Κ. Μικρής Βόλβης του Δήμου Βόλβης Π.Ε. Θεσσαλονίκης.

Ο ΓΕΝΙΚΟΣ ΓΡΑΜΜΑΤΕΑΣ ΔΑΣΩΝ
ΤΟΥ ΥΠΟΥΡΓΕΙΟΥ ΠΕΡΙΒΑΛΛΟΝΤΟΣ
ΚΑΙ ΕΝΕΡΓΕΙΑΣ

Έχοντας υπόψη:

1. Την παρ. 1 του άρθρου 24 και την παρ. 3 του άρθρου 117 του Συντάγματος.
2. Το άρθρο 44 του ν. 998/1979 (Α' 289) όπως αντικαταστάθηκε με το άρθρο 35 του ν. 4280/2014 (Α' 159).
3. Τον ν. 3861/2010 «Ενίσχυση της διαφάνειας με την υποχρεωτική ανάρτηση νόμων και πράξεων των κυβερνητικών, διοικητικών και αυτοδιοικητικών οργάνων στο διαδίκτυο «Πρόγραμμα Διαύγεια» και άλλες διατάξεις» (Α' 112) σε συνδυασμό με τον ν. 4727/2020 (Α' 184).

4. Την από 13.08.2022 Πράξη Νομοθετικού Περιεχομένου «Έκτακτα μέτρα για την αποτελεσματική προστασία και την ταχεία αποκατάσταση του φυσικού περιβάλλοντος, την άμεση στήριξη των πληγέντων από τις πυρκαγιές του Ιουλίου/Αυγούστου 2021 και συναφείς διατάξεις» (Α' 143/2021) η οποία κυρώθηκε με τον ν. 4824/2021 περί «Κύρωσης: α) της από 5.8.2021 Πράξης Νομοθετικού Περιεχομένου «Έκτακτα μέτρα για την αντιμετώπιση του κινδύνου πυρκαγιών» (Α' 138) και β) της από 13.8.2021 Πράξης Νομοθετικού Περιεχομένου «Έκτακτα μέτρα για την αποτελεσματική προστασία (Α' 156)».

5. Τα άρθρα 47 έως 55 περί «ολοκλήρωσης μεταφοράς των δασικών υπηρεσιών στον ΥΠΕΝ» του ν. 4915/2022 «Εθνικό Στρατηγικό Σχέδιο Καταπολέμησης της Διαφθοράς, διατάξεις για θέματα ανθρώπινου δυναμικού και Οργανισμών Τοπικής Αυτοδιοίκησης, νομοθετικό πλαίσιο εκπαίδευσης των σπουδαστών/σπουδαστριών της Εθνικής Σχολής Δημόσιας Διοίκησης και Αυτοδιοίκησης για την ένταξη στον κλάδο Π.Ε. Επιτελικών Στελεχών, διατάξεις για την ολοκλήρωση της μεταφοράς των δασικών υπηρεσιών στο Υπουργείο Περιβάλλοντος και Ενέργειας, διατάξεις για την εφαρμογή του Εθνικού Σχεδίου Ανάκαμψης και Ανθεκτικότητας «Ελλάδα 2.0», Εθνική Σύμβαση Ομογενών και άλλες επείγουσες διατάξεις» (Α' 63).

6. Το π.δ. 29/2022 περί «τροποποίησης του π.δ. 132/2017 «Οργανισμός Υπουργείου Περιβάλλοντος και Ενέργειας (Υ.Π.ΕΝ.)» (Α' 160)» (Α' 77).

7. Την υπό στοιχεία ΥΠΕΝ/ΔΔΥ/48478/3594/16-05-2022 κοινή υπουργική απόφαση (Β' 2415) δυνάμει της οποίας ορίστηκε ο καθορισμός των διοικητικών λεπτομερειών μεταφοράς των δασικών υπηρεσιών, του αντίστοιχου προσωπικού και λοιπών θεμάτων της παρ. 5 του άρθρου τρίτου της από 13.8.2021 Πράξης Νομοθετικού Περιεχομένου (Α' 143), η οποία κυρώθηκε με το άρθρο 2 του ν. 4824/2021 (Α' 156).

8. Την υπ' αρ. 14412/17.05.2022 διαταγή της Επιθεώρησης Δασικής Πολιτικής Μακεδονίας - Θράκης «Δομή εγγράφων δασικών υπηρεσιών».

9. Την υπ' αρ. 5494/05-02-2021 απόφαση της Διεύθυνσης Δασών Θεσσαλονίκης "Ανάρτηση δασικού χάρτη όλων των προ-καποδιστριακών Ο.Τ.Α. ... κατά του περι-

εχομένου του" (ΑΔΑ: 65Δ2ΙΟΡ1Υ-1ΑΦ) όπως τροποποιήθηκε και ισχύει, σύμφωνα με την οποία η έκταση του θέματος εμπίπτει στις δασικές εν γένει εκτάσεις.

10. Την υπό στοιχεία ΥΠΕΝ/ΔΝΕΠ/83988/2740/25-08-2022 (Β' 4528) απόφαση των Υπουργού, Υφυπουργού και Γενικού Γραμματέα Δασών του Υπουργείου Περιβάλλοντος και Ενέργειας.

11. Το υπ' αρ. 298842/08-09-2022 έγγραφό μας και το υπ' αρ. 360681/18-10-2022 έγγραφο του Δασαρχείου Σταυρού.

12. Την υπ' αρ. 201842/13-09-2021 εισήγηση της αναπληρώτριας Δασάρχη Σταυρού περί άρσης της υπ' αρ. 65961/12-12-2016 απόφασης Γ.Γ.Α.Δ.Μ.Θ. λόγω πραγματοποίησης της αναδάσωσης, η οποία συντελέστηκε με την επαναφορά της καταστραφείσας δασικής βλάστησης στην έκταση με οικολογικά χαρακτηριστικά επαρκή για την υπαγωγή της στην παρ. 1 του άρθρου 3 του ν. 998/79 όπως ισχύει σήμερα.

13. Την σύμφωνη γνώμη της Υπηρεσίας αναφορικά με το περιεχόμενο της κατά την προηγούμενη παράγραφο εισήγησης της αναπληρώτριας Δασάρχη Σταυρού, αποφασίζουμε:

Την ανάκληση της υπ' αρ. 65961/12-12-2016 απόφασης του Γενικού Γραμματέα Αποκεντρωμένης Διοίκησης Μακεδονίας Θράκης (Δ' 469) και άρση της αναδασωτέας ιδιότητας για την έκταση με εμβαδό 49.821,12 τ.μ. του Δασοκτήματος «Ελαιών Βόλβης» που βρίσκεται στην Τ. Κ. Μικρής Βόλβης του Δήμου Βόλβης διότι η βλάστηση εμφανίζει ικανοποιητικό βαθμό ανάπτυξης ήτοι η χαμηλή βλάστηση (παλιούρια κ.λπ.) έχει επανέλθει πλήρως ενώ οι αγριελιές και τα πουρνάρια εμφανίζουν πρεμνοβλάστηση σε ικανοποιητικό βαθμό δίνοντας στην έκταση την εικόνα της προϋπάρχουσας μορφής της.

Δοθέντων των ανωτέρω, υφίστανται επαρκώς αιτιολογημένοι λόγοι ανάκλησης της εν προκειμένω Διοικητικής Πράξης και άρσης της εν λόγω αναδασωτέας ιδιότητας για την προαναφερόμενη έκταση, διότι σύμφωνα με την παρ. 3 του άρθρου 44 του ν. 998/1979, όπως ισχύει μετά την αντικατάσταση του από την παρ. 2 του άρθρου 35 του ν. 4280/2014 «... η απόφαση κήρυξης καταστραφέντος δάσους ή δασικής έκτασης ως αναδασωτέου αίρεται μετά την πραγματοποίηση της αναδάσωσης, η οποία συντελείται με την επαναφορά της καταστραφείσας δασικής βλάστησης στην έκταση με οικολογικά χαρακτηριστικά επαρκή για την υπαγωγή της στις παρ. 1 και 2 του άρθρου 3 του παρόντος νόμου, ανάλογα με την μορφή (δάσος ή δασική έκταση) που είχε πριν την καταστροφή της, χωρίς να απαιτείται η πλήρης μορφολογική και οικολογική αποκατάσταση της έκτασης αυτής στο προ της καταστροφής επίπεδο.». Επιπροσθέτως δε, βάσει των υπ' αρ. 2972/2010 και 2971/2010 αποφάσεων του Συμβουλίου της Επικρατείας έγινε δεκτό ότι η αναδημιουργία επιτυγχάνεται όταν αιτιολογημένα βεβαιώνεται ότι έχει επιτευχθεί στην έκταση η επαναφορά της δασικής βλάστησης, με οικολογικά χαρακτηριστικά επαρκή για την κατά το Σύνταγμα και τη δασική νομοθεσία χαρακτηρισμό της ως δάσους ή δασικής έκτασης, χωρίς όμως να απαιτείται η, άλλωστε ενίοτε αδύνατη, πλήρης μορφολογική και οικολογική αποκατάσταση της έκτασης

στο προ της καταστροφής επίπεδο. Η οργανική ενότητα της δασικής βλάστησης αρκεί για τη στοιχειοθέτηση της έννοιας του αναδημιουργηθέντος δασικού οικοσυστήματος, χωρίς να προσαπαιτείται η χωριστή βεβαίωση της πλήρους οικολογικής αποκατάστασης της έκτασης.

Με την απόφαση αυτή δεν προκαλείται δαπάνη σε βάρος του κρατικού προϋπολογισμού.

Η απόφαση αυτή να δημοσιευθεί στην Εφημερίδα της Κυβερνήσεως.

Θεσσαλονίκη, 20 Οκτωβρίου 2022

Με εντολή Γενικού Γραμματέα Δασών
Ο Προϊστάμενος της Επιθεώρησης Εφαρμογής
Δασικής Πολιτικής Μακεδονίας - Θράκης

ΝΙΚΗΤΑΣ ΦΡΑΓΚΙΣΚΑΚΗΣ

Αριθμ. 51591

(2)

Κύρωση δασικού χάρτη των Τοπικών και Δημοτικών Κοινοτήτων των Δήμων Ανατολικής Σάμου, Δυτικής Σάμου, Ικαρίας και Φούρνων - Κορσεών των Περιφερειακών Ενοτήτων Σάμου και Ικαρίας.

Ο ΓΕΝΙΚΟΣ ΓΡΑΜΜΑΤΕΑΣ ΔΑΣΩΝ
ΤΟΥ ΥΠΟΥΡΓΕΙΟΥ ΠΕΡΙΒΑΛΛΟΝΤΟΣ
ΚΑΙ ΕΝΕΡΓΕΙΑΣ

Έχοντας υπόψη:

1. Το άρθρο 17 του ν. 3889/2010 «Χρηματοδότηση Περιβαλλοντικών Παρεμβάσεων, Πράσινο Ταμείο, Κύρωση Δασικών Χαρτών και άλλες διατάξεις» (Α' 182).
2. Το άρθρο 28 του ν. 2664/1998 «Εθνικό Κτηματολόγιο και άλλες διατάξεις» (Α' 275).
3. Το άρθρο 3 του ν. 998/1979 «Περί προστασίας των δασών και των δασικών εν γένει εκτάσεων της Χώρας», (Α' 289).
4. Τα άρθρα 48 και 50 του ν. 4685/2020 (Α' 92).
5. Το άρθρο 39 του ν. 4801/2021 (Α' 83).
6. Το άρθρο τρίτο της από 13.8.2021 Π.Ν.Π. «Εκτακτα μέτρα για την αποτελεσματική προστασία και την ταχεία αποκατάσταση του φυσικού περιβάλλοντος, την άμεση στήριξη των πληγέντων από τις πυρκαγιές του Ιουλίου/Αυγούστου 2021 και συναφείς διατάξεις» (Α' 143), η οποία κυρώθηκε με το άρθρο 2 του ν. 4824/2021 (Α' 156).
7. Τα άρθρα 47 έως 52 και 55 του ν. 4915/2022 «Εθνικό Στρατηγικό Σχέδιο Καταπολέμησης της Διαφθοράς, διατάξεις για θέματα ανθρώπινου δυναμικού και Οργανισμών Τοπικής Αυτοδιοίκησης, νομοθετικό πλαίσιο εκπαίδευσης των σπουδαστών/σπουδαστριών της Εθνικής Σχολής Δημόσιας Διοίκησης και Αυτοδιοίκησης για την ένταξη στον κλάδο Π.Ε. Επιτελικών Στελεχών, διατάξεις για την ολοκλήρωση της μεταφοράς των δασικών υπηρεσιών στο Υπουργείο Περιβάλλοντος και Ενέργειας, διατάξεις για την εφαρμογή του Εθνικού Σχεδίου Ανάκαμψης και Ανθεκτικότητας «Ελλάδα 2.0», Εθνική Σύμβαση Ομογενών και άλλες επείγουσες διατάξεις» (Α' 63).
8. Το π.δ. 132/2017 «Οργανισμός Υπουργείου Περιβάλλοντος και Ενέργειας (Υ.Π.ΕΝ.)» (Α' 160), όπως τροποποιήθηκε με το π.δ. 29/2022 (Α' 77).

9. Το π.δ. 6/2022 «Σύσταση και μετονομασία Γενικών Γραμματειών, σύσταση Ειδικής Γραμματείας, μεταφορά υπηρεσιών και αρμοδιοτήτων» (Α' 17).

10. Την υπό στοιχεία οικ. ΥΠΕΝ/ΥΠΡΓ/11835/1139/08.02.2022 απόφαση Πρωθυπουργού και Υπουργού Περιβάλλοντος και Ενέργειας «Διορισμός Γενικού Γραμματέα Δασών του Υπουργείου Περιβάλλοντος και Ενέργειας.» (ΥΟΔΔ 76).

11. Την υπ' αρ. 158576/1579/04.07.2017 απόφαση του Υπουργού Περιβάλλοντος και Ενέργειας «Καθορισμός τεχνικών προδιαγραφών και τιμολογίου υπολογισμού προεκτιμώμενων αμοιβών για τις εργασίες κατάρτισης δασικών χαρτών» (Β' 2373).

12. Την υπ' αρ. 146776/2459/21.10.2016 απόφαση του Υπουργού Περιβάλλοντος και Ενέργειας «Καθορισμός θεμάτων σχετικών με την παράγραφο 1 εδάφια β', γ', δ' και ε' του άρθρου 21 του ν. 3889/2010 όπως ισχύει.» (Β' 3532), όπως συμπληρώθηκε μετά και την υπ' αρ. 163993/2909/07.12.2017 απόφαση του Υπουργού Περιβάλλοντος και Ενέργειας (Β' 4430).

13. Την υπ' αρ. 143792/1794/03.08.2016 (Β' 2750) απόφαση του Αναπληρωτή Υπουργού Περιβάλλοντος και Ενέργειας με την οποία καθορίστηκαν θέματα σχετικά με τον ειδικό δικτυακό τόπο ανάρτησης δασικών χαρτών και υποβολής αντιρρήσεων.

14. Το περιεχόμενο του δασικού χάρτη περιοχών Τοπικών και Δημοτικών Κοινοτήτων των Δήμων Ανατολικής Σάμου, Δυτικής Σάμου, Ικαρίας και Φούρνων - Κορσεών των Περιφερειακών Ενοτήτων Σάμου και Ικαρίας, που αναρτήθηκε:

- Ο μεν δασικός χάρτης της Δημοτικής Κοινότητας Σαμίων με την 6562/3-2-2017 (ΑΔΑ: ΩΓΚ0ΟΡ11-Ψ2Θ) και τροποποιήθηκε, ως προς την καταληκτική ημερομηνία, με τις υπ' αρ. 21293/7-4-2017, 26984/9-5-2017, 40385/7-7-2017, 49536/17-8-2017 και 58712/25-9-2017 αποφάσεις τροποποίησης της Διεύθυνσης Δασών Ν. Σάμου (ΑΔΑ: ΩΛΡΟΟΡ11-2ΓΙ, 61ΑΒΟΡ11-1ΕΒ, 6ΤΓΧΟΡ11-ΔΨ5, 7ΤΩΧΟΡ11-ΡΜΜ & 72ΛΨΟΡ11-ΝΜΚ αντίστοιχα) και ως προς το περιεχόμενο με την 3066/24-1-2022 Πράξη Τροποποίησης Αναρτημένου Δασικού Χάρτη (ΑΔΑ: Ω2Λ4ΟΡ11-ΨΧΦ).

- Ο δε δασικός χάρτης του υπόλοιπου νομού Σάμου με την 3186/22-1-2021 (ΑΔΑ: ΨΝ9ΓΟΡ11-ΝΥΟ) και τροποποιήθηκε, ως προς την καταληκτική ημερομηνία, με τις υπ' αρ. 26438/2-6-2021, 51548/25-10-2021, 14272/4-4-2022, 29509/28-6-2022 και 35240/27-7-2022 αποφάσεις τροποποίησης της Διεύθυνσης Δασών Ν. Σάμου (ΑΔΑ: ΩΦ32ΟΡ11-ΝΗΔ, ΨΓΖ9ΟΡ11-9ΝΠ, ΨΚΒΦΟΡ11-ΧΛΣ, 9ΖΟ04653Π8-Β7Β & 65664653Π8-Δ2Ι αντίστοιχα) και ως προς το περιεχόμενο με την 3066/24-1-2022 Πράξη Τροποποίησης Αναρτημένου Δασικού Χάρτη (ΑΔΑ: Ω2Λ4ΟΡ11-ΨΧΦ).

15. Την υπ' αρ. 81752/21-12-2017 απόφαση κύρωσης δασικού χάρτη της Δημοτικής Κοινότητας Σαμίων του Δήμου Σάμου της Περιφερειακής Ενότητας Σάμου (Δ' 40).

16. Την υπ' αρ. 2412/19-1-2022 απόφαση μερικής ανάκλησης κύρωσης δασικού χάρτη της Δημοτικής Κοινότητας Σαμίων (Δ' 74).

17. Την υπ' αρ. 45766/20-9-2022 (ΑΔΑ: Ω26Α4653Π8-Ν9Ρ) απόφαση θεώρησης προς κύρωση δασικού χάρτη της Διεύθυνσης Δασών Ν. Σάμου, με την οποία εγκρίθηκε το θεματικό περιεχόμενο και η βάση γεωχωρικών δεδομένων του εν θέματι δασικού χάρτη.

18. Το γεγονός ότι από την παρούσα απόφαση δεν προκαλείται δαπάνη σε βάρος του κρατικού προϋπολογισμού, αποφασίζουμε:

Κυρώνουμε τον δασικό χάρτη περιοχών των Τοπικών και Δημοτικών Κοινοτήτων των Δήμων Ανατολικής Σάμου, Δυτικής Σάμου, Ικαρίας και Φούρνων - Κορσεών των Περιφερειακών Ενοτήτων Σάμου και Ικαρίας, ως προς τα τμήματά του, όπως θεωρήθηκαν με την υπ' αρ. 45766/20-9-2022 απόφαση της Διεύθυνσης Δασών Ν. Σάμου (σχετ. 17), και εμφανίζονται στα συνημμένα ψηφιακά διαγράμματα (.pdf) κλίμακας 1:157.264 (για τη νήσο Σάμο), 1:121.188 (για τη νήσο Ικαρία) και 1:66.266 (για το νησιωτικό σύμπλεγμα Φούρνων - Κορσεών) που συνοδεύουν και αποτελούν αναπόσπαστο τμήμα της παρούσας, στα οποία αποτυπώνονται με:

α. Με πράσινο περίγραμμα και πράσινη διαγράμμιση, τα τμήματα που αποτελούν δασικές εν γένει εκτάσεις των παρ. 1, 2, 3, 4 και 5 του άρθρου 3 του ν. 998/1979.

β. Με κίτρινο περίγραμμα και κίτρινη διαγράμμιση, τα τμήματα που αποτελούν εκτάσεις που δεν διέπονται από τις διατάξεις τής δασικής νομοθεσίας.

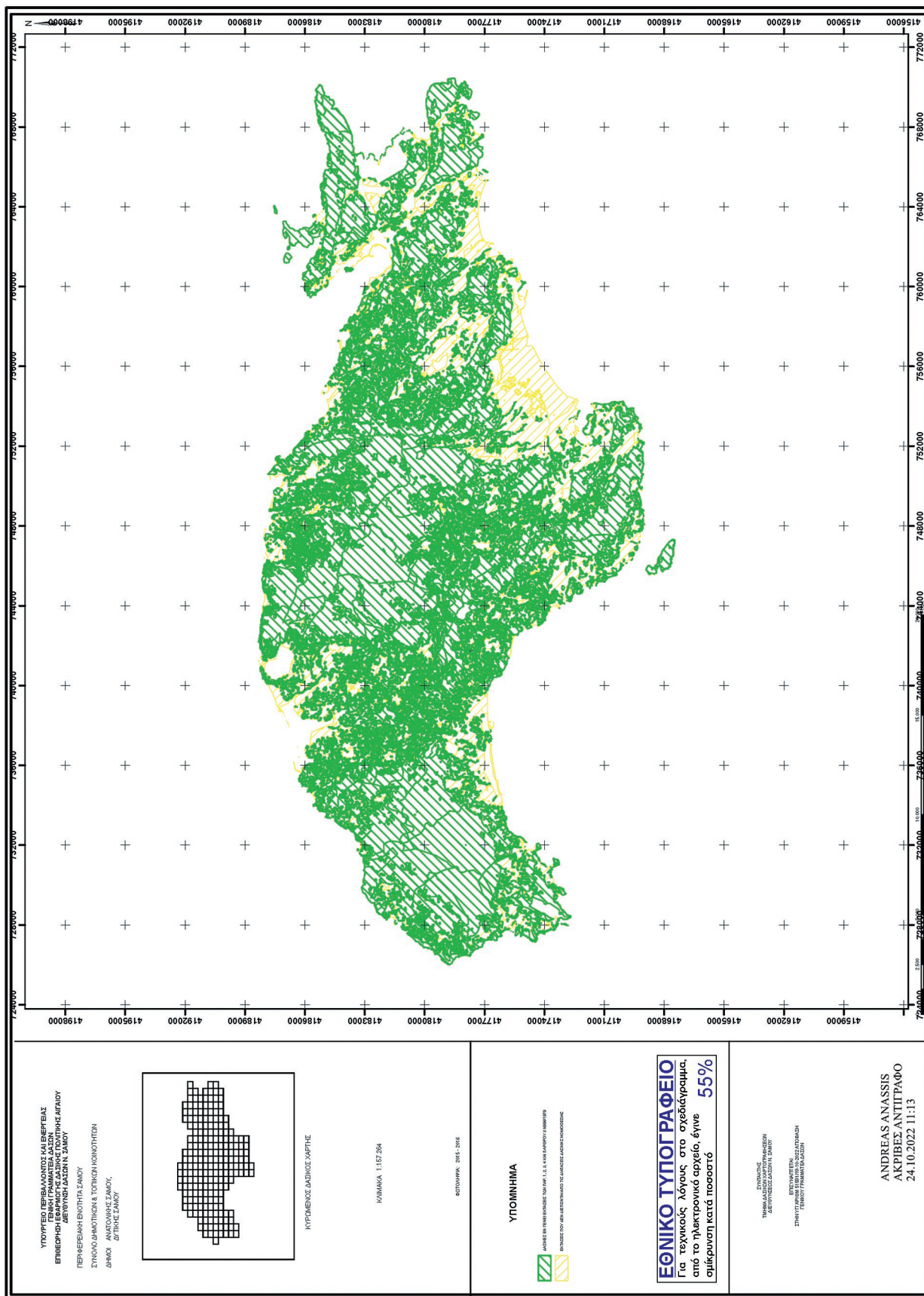
Από την ημερομηνία δημοσίευσης της παρούσας ο ανωτέρω δασικός χάρτης καθίσταται οριστικός και έχει πλήρη αποδεικτική ισχύ σε κάθε διοικητική ή δικαστική αρχή για όλα τα τμήματα που αποτυπώνονται σε αυτόν με πράσινο περίγραμμα και πράσινη διαγράμμιση, τα οποία αποτελούν δασικές εν γένει εκτάσεις των παραγράφων 1, 2, 3, 4 και 5 του άρθρου 3 του ν. 998/1979.

Επί των ανωτέρω εκτάσεων εφαρμόζονται οι διατάξεις της δασικής νομοθεσίας, με την επιφύλαξη των προβλεπομένων στην παράγραφο 5 του ως άνω άρθρου 3, ως προς τις χορτολιβαδικές και τις πετρώδεις και βραχώδεις εκτάσεις των περιπτώσεων α' και β' της ως άνω παραγράφου.

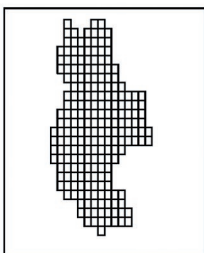
Ο οριστικός δασικός χάρτης φυλάσσεται και τηρείται από το Τμήμα Δασικών Χαρτογραφήσεων της Διεύθυνσης Δασών Ν. Σάμου στον ειδικό διαδικτυακό τόπο ανάρτησης δασικών χαρτών στην ιστοσελίδα του φορέα «Ελληνικό Κτηματολόγιο».

Τα λοιπά τμήματα του αναρτημένου δασικού χάρτη, για τα οποία είτε ασκήθηκαν αντιρρήσεις είτε εξαιρέθηκαν κατά τα προβλεπόμενα της υπ' αρ. 45766/20-9-2022 απόφασης θεώρησης (σχετ. 17), αποτελούν τον προσωρινό δασικό χάρτη, της παρ. 7 του άρθρου 17 ν. 3889/2010.

Η ισχύς τής παρούσας απόφασης αρχίζει από τη δημοσίευσή της στην Εφημερίδα της Κυβερνήσεως.



ΥΠΟΥΡΓΕΙΟ ΠΕΡΙΒΑΛΛΟΝΤΟΣ ΚΑΙ ΕΝΕΡΓΕΙΑΣ
 ΕΠΙΧΕΙΡΗΣΙΑΚΟ ΠΡΟΓΡΑΜΜΑ ΑΑΔΑΑΝ - ΠΡΟΓΡΑΜΜΑ
 ΔΕΥΤΕΡΗΣ ΠΡΟΤΙΘΑΣΗΣ - ΠΡΟΤΕΡΑΙΟΤΗΤΑ 1
 ΠΕΡΙΦΕΡΕΙΑΚΗ ΕΝΟΤΗΤΑ ΣΑΜΟΥ
 ΣΥΝΟΛΟ ΔΗΜΟΤΙΩΝ ΚΑΙ ΤΟΠΙΚΩΝ ΚΟΙΝΟΤΗΤΩΝ
 ΔΗΜΟΣ ΑΝΑΤΟΛΙΚΗΣ ΣΑΜΟΥ,
 ΔΗΜΟΣ ΔΥΤΙΚΗΣ ΣΑΜΟΥ



ΚΥΡΙΟΜΕΝΟΣ ΔΙΑΚΟΣ ΧΑΡΤΗΣ

ΚΩΔΙΚΟΣ 1.1.ΕΤ.264

ΦΩΤΟΜΗΚΡΑ 2015-2016

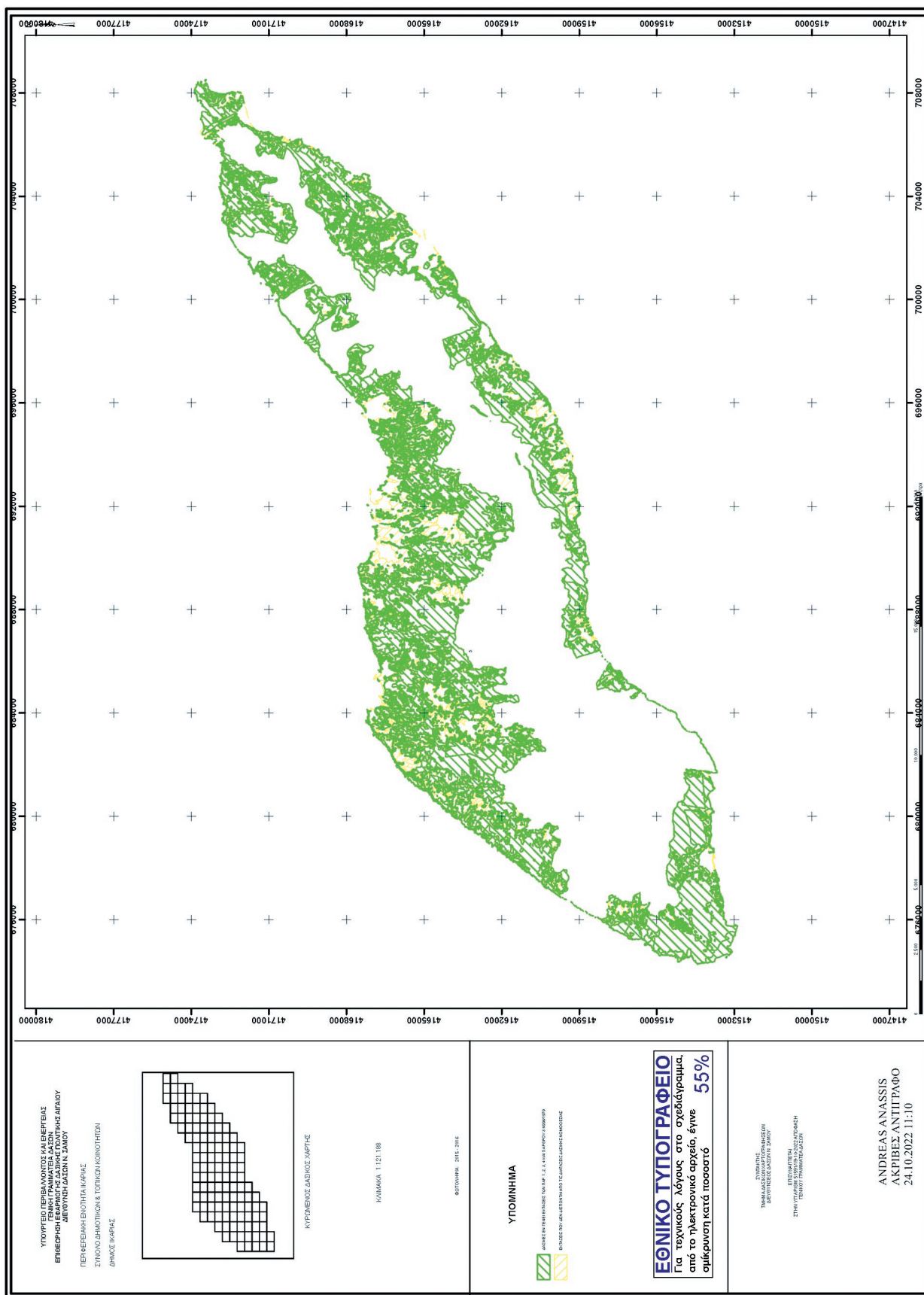
ΥΠΟΜΗΝΙΑ

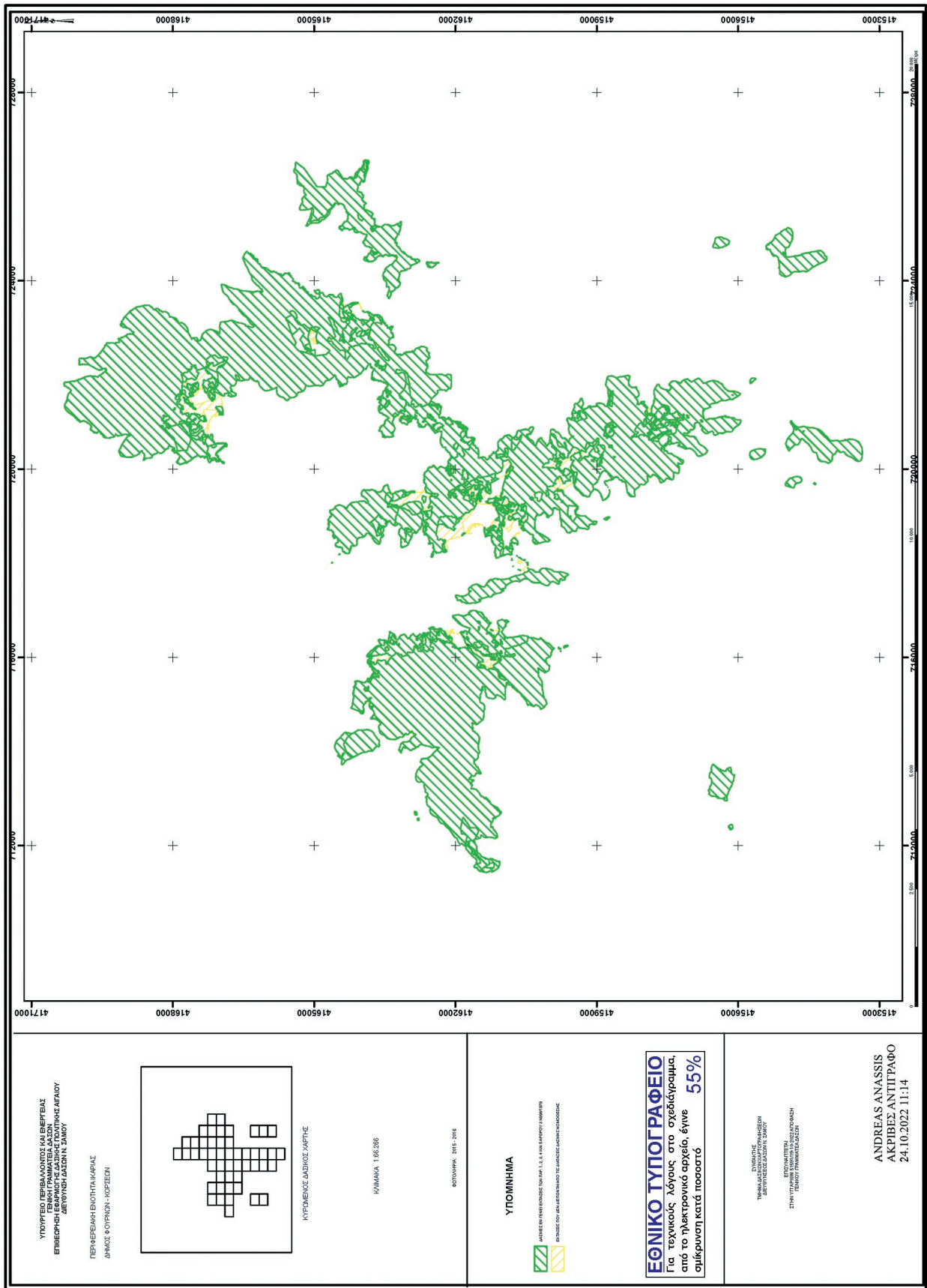
ΛΕΓΕΝΔΑ
 ΠΡΟΣΤΑΣΙΑ ΚΑΤΑ ΤΗΝ ΕΚΤΕΛΕΣΗ ΤΩΝ ΕΡΓΩΝ
 ΚΑΤΑ ΤΗΝ ΕΚΤΕΛΕΣΗ ΤΩΝ ΕΡΓΩΝ
 ΚΑΤΑ ΤΗΝ ΕΚΤΕΛΕΣΗ ΤΩΝ ΕΡΓΩΝ

ΕΘΝΙΚΟ ΤΥΠΟΓΡΑΦΕΙΟ
 Για τεχνικούς λόγους στο σχεδιάγραμμα,
 από το ηλεκτρονικό αρχείο, έγινε
 σμίκρυνση κατά ποσοστό **55%**


ΣΥΝΤΑΚΤΗΣ
 ΑΡΧΙΤΕΚΤΟΝΙΚΟ ΓΡΑΦΕΙΟ
 ΣΥΝΤΑΚΤΗΣ
 ΑΡΧΙΤΕΚΤΟΝΙΚΟ ΓΡΑΦΕΙΟ

ANDREAS ANASSIS
 ΑΚΡΙΒΕΣ ΑΝΤΙΓΡΑΦΟ
 24.10.2022 11:13





ΥΠΟΥΡΓΕΙΟ ΠΕΡΙΒΑΛΛΟΝΤΟΣ ΚΑΙ ΚΛΙΜΑΤΟΣ
ΕΠΙΧΕΙΡΗΣΙΑΚΟ ΠΡΟΓΡΑΜΜΑ
ΠΕΡΙΒΑΛΛΟΝΤΟΣ ΚΑΙ ΚΛΙΜΑΤΟΣ
ΔΡΑΣΗ 4.1.1.1



ΚΥΡΕΥΣΗ ΔΙΑΚΟΣΜΗΣ

ΚΩΔΙΚΟΣ 1.92.266

ΦΩΤΟΜΕΤΡΙΑ 2015-2018

ΥΠΟΜΗΝΙΑ

ΜΕΛΕΤΗ ΚΑΙ ΣΧΕΔΙΑΣΜΟΣ ΤΩΝ Τ.Δ. Κ.Α. ΚΑΙ ΕΛΕΓΧΟΣ ΚΑΘΥΜΕΡΩΝ
ΚΑΤΑ ΤΗΝ ΕΚΤΕΛΗΣΗ ΤΩΝ ΕΡΓΩΝ



ΕΘΝΙΚΟ ΤΥΠΟΓΡΑΦΕΙΟ
Για τεχνικούς λόγους στο σχεδιάγραμμα,
από το ηλεκτρονικό αρχείο, έγινε
σφίξιση κατά ποσοστό **55%**

ΣΥΝΤΑΚΤΗΣ
ΤΡΙΑΝΦΑΝΤΩΝ ΑΝΤΩΝΙΟΣ ΠΑΡΑΣΚΕΥΑΝΤΩΝ
ΔΙΕΥΘΥΝΤΗΣ ΤΕΧΝΙΚΩΝ ΕΡΓΩΝ

ΣΤΡΑΤΗΓΙΚΟ ΠΡΟΓΡΑΜΜΑ
ΠΕΡΙΒΑΛΛΟΝΤΟΣ ΚΑΙ ΚΛΙΜΑΤΟΣ

ANDREAS ANASSIS
ΑΚΡΙΒΗΣ ΑΝΤΙΓΡΑΦΟ
24.10.2022 11:14

Η απόφαση αυτή να δημοσιευθεί στην Εφημερίδα της Κυβερνήσεως.

Σάμος, 20 Οκτωβρίου 2022

Ο Γενικός Γραμματέας Δασών

ΚΩΝΣΤΑΝΤΙΝΟΣ ΑΡΑΒΩΣΗΣ



ΕΘΝΙΚΟ ΤΥΠΟΓΡΑΦΕΙΟ

Το Εθνικό Τυπογραφείο αποτελεί δημόσια υπηρεσία υπαγόμενη στην Προεδρία της Κυβέρνησης και έχει την ευθύνη τόσο για τη σύνταξη, διαχείριση, εκτύπωση και κυκλοφορία των Φύλλων της Εφημερίδας της Κυβερνήσεως (ΦΕΚ), όσο και για την κάλυψη των εκτυπωτικών - εκδοτικών αναγκών του δημοσίου και του ευρύτερου δημόσιου τομέα (ν. 3469/2006/Α' 131 και π.δ. 29/2018/Α' 58).

1. ΦΥΛΛΟ ΤΗΣ ΕΦΗΜΕΡΙΔΑΣ ΤΗΣ ΚΥΒΕΡΝΗΣΕΩΣ (ΦΕΚ)

- Τα **ΦΕΚ σε ηλεκτρονική μορφή** διατίθενται δωρεάν στο **www.et.gr**, την επίσημη ιστοσελίδα του Εθνικού Τυπογραφείου. Όσα ΦΕΚ δεν έχουν ψηφιοποιηθεί και καταχωριστεί στην ανωτέρω ιστοσελίδα, ψηφιοποιούνται και αποστέλλονται επίσης δωρεάν με την υποβολή αίτησης, για την οποία αρκεί η συμπλήρωση των αναγκαίων στοιχείων σε ειδική φόρμα στον ιστότοπο **www.et.gr**.
- Τα **ΦΕΚ σε έντυπη μορφή** διατίθενται σε μεμονωμένα φύλλα είτε απευθείας από το Τμήμα Πωλήσεων και Συνδρομητών, είτε ταχυδρομικά με την αποστολή αιτήματος παραγγελίας μέσω των ΚΕΠ, είτε με ετήσια συνδρομή μέσω του Τμήματος Πωλήσεων και Συνδρομητών. Το κόστος ενός ασπρόμαυρου ΦΕΚ από 1 έως 16 σελίδες είναι 1,00 €, αλλά για κάθε επιπλέον οκτασέλιδο (ή μέρος αυτού) προσαυξάνεται κατά 0,20 €. Το κόστος ενός έγχρωμου ΦΕΚ από 1 έως 16 σελίδες είναι 1,50 €, αλλά για κάθε επιπλέον οκτασέλιδο (ή μέρος αυτού) προσαυξάνεται κατά 0,30 €. Το τεύχος Α.Σ.Ε.Π. διατίθεται δωρεάν.

• Τρόποι αποστολής κειμένων προς δημοσίευση:

- A. Τα κείμενα προς δημοσίευση στο ΦΕΚ, από τις υπηρεσίες και τους φορείς του δημοσίου, αποστέλλονται ηλεκτρονικά στη διεύθυνση **webmaster.et@et.gr** με χρήση προηγμένης ψηφιακής υπογραφής και χρονοσήμανσης.
- B. Κατ' εξαίρεση, όσοι πολίτες δεν διαθέτουν προηγμένη ψηφιακή υπογραφή μπορούν είτε να αποστέλλουν ταχυδρομικά, είτε να καταθέτουν με εκπρόσωπό τους κείμενα προς δημοσίευση εκτυπωμένα σε χαρτί στο Τμήμα Παραλαβής και Καταχώρισης Δημοσιευμάτων.

- Πληροφορίες, σχετικά με την αποστολή/κατάθεση εγγράφων προς δημοσίευση, την ημερήσια κυκλοφορία των Φ.Ε.Κ., με την πώληση των τευχών και με τους ισχύοντες τιμοκαταλόγους για όλες τις υπηρεσίες μας, περιλαμβάνονται στον ιστότοπο (**www.et.gr**). Επίσης μέσω του ιστότοπου δίδονται πληροφορίες σχετικά με την πορεία δημοσίευσης των εγγράφων, με βάση τον Κωδικό Αριθμό Δημοσιεύματος (ΚΑΔ). Πρόκειται για τον αριθμό που εκδίδει το Εθνικό Τυπογραφείο για όλα τα κείμενα που πληρούν τις προϋποθέσεις δημοσίευσης.

2. ΕΚΤΥΠΩΤΙΚΕΣ - ΕΚΔΟΤΙΚΕΣ ΑΝΑΓΚΕΣ ΤΟΥ ΔΗΜΟΣΙΟΥ

Το Εθνικό Τυπογραφείο ανταποκρινόμενο σε αιτήματα υπηρεσιών και φορέων του δημοσίου αναλαμβάνει να σχεδιάσει και να εκτυπώσει έντυπα, φυλλάδια, βιβλία, αφίσες, μπλοκ, μηχανογραφικά έντυπα, φακέλους για κάθε χρήση, κ.ά.

Επίσης σχεδιάζει ψηφιακές εκδόσεις, λογότυπα και παράγει οπτικοακουστικό υλικό.

Ταχυδρομική Διεύθυνση: Καποδιστρίου 34, τ.κ. 10432, Αθήνα

ΤΗΛΕΦΩΝΙΚΟ ΚΕΝΤΡΟ: 210 5279000 - fax: 210 5279054

ΕΞΥΠΗΡΕΤΗΣΗ ΚΟΙΝΟΥ

Πωλήσεις - Συνδρομές: (Ισόγειο, τηλ. 210 5279178 - 180)

Πληροφορίες: (Ισόγειο, Γρ. 3 και τηλεφ. κέντρο 210 5279000)

Παραλαβή Δημ. Ύλης: (Ισόγειο, τηλ. 210 5279167, 210 5279139)

Ωράριο για το κοινό: Δευτέρα ως Παρασκευή: 8:00 - 13:30

Ιστότοπος: **www.et.gr**

Πληροφορίες σχετικά με την λειτουργία του ιστότοπου: **helpdesk.et@et.gr**

Αποστολή ψηφιακά υπογεγραμμένων εγγράφων προς δημοσίευση στο ΦΕΚ: **webmaster.et@et.gr**

Πληροφορίες για γενικό πρωτόκολλο και αλληλογραφία: **grammateia@et.gr**

Πείτε μας τη γνώμη σας,

για να βελτιώσουμε τις υπηρεσίες μας, συμπληρώνοντας την ειδική φόρμα στον ιστότοπό μας.

